

Plan de Prévention des Risques Miniers
Commune de GIRAUMONT

Zonage PPRM

Plan annexé à l'arrêté préfectoral du 26 MAR. 2013
 approuvant le PPRM

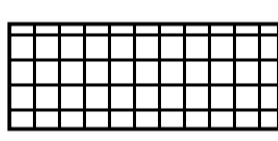
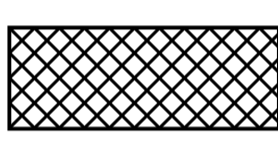
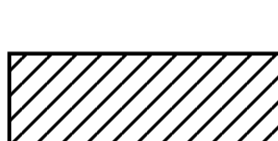
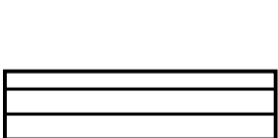

Pour le Préfet,
 M. François RAFFY
 Maire de Giraumont

MARS 2013

ECHELLE : 1/5000

Fond :
 BD Parcellaire® IGN - 2007
 Source : DREAL 532010

Légende :

-  R1
-  R2
-  R3
-  O
-  J

Conditions d'utilisation.

* Cette carte fait partie d'un P.P.R. (loi n°95-101 du 02/02/1995).
 * Elle prend en compte les risques connus à la date d'approbation du PPR

* Le fond cadastral sur lequel elle est dessinée fait l'objet d'un droit réservé.
 Toute utilisation en dehors de ces conditions ne saurait engager la responsabilité de l'administration.

