



Liberté • Égalité • Fraternité  
**RÉPUBLIQUE FRANÇAISE**  
 PRÉFET DE MEURTHE-ET-MOSELLE

Direction départementale des territoires

Service aménagement durable, urbanisme, risques  
 Unité prévention des risques

MARS 2013

# Plan de Prévention des Risques Miniers des communes de Hussigny -Godbrange et Thil .

Plan annexé à l'arrêté préfectoral du 26 MAR. 2013  
 approuvant le PPRM

Pour le Préfet,  
 le Préfet des Territoires,  
 Jean-François RAFFY

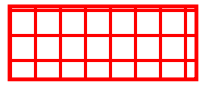




échelle/15 000e

Fond :  
 BD Parcellaire©IGN - 2007  
 Source : DREAL 08/2010

### Conditions d'utilisation.

- \* Cette carte fait partie d'un P.P.R. (loi n°95-101 du 02/02/1995).
- \* Elle prend en compte les risques connus à la date d'approbation du PPR
- \* Le fond cadastral sur lequel elle est dessinée fait l'objet d'un droit réservé.  
 Toute utilisation en dehors de ces conditions ne saurait engager la responsabilité de l'administration.

### Légende :

-  R1
-  R2
-  R3
-  J
-  Périmètre PPRM

