



PREFET DE MEURTHE-ET-MOSELLE

RECUEIL DES ACTES ADMINISTRATIFS

Edition n° 11 du 6 février 2019

Les actes dans leur intégralité peuvent être consultés à la préfecture ou auprès des services concernés.

Le recueil peut aussi être consulté :

- sur le site Internet des services de l'État en Meurthe-et-Moselle :
www.meurthe-et-moselle.gouv.fr
- aux guichets d'accueil de la préfecture et des sous-préfectures,
pendant deux mois à partir du 6 février 2019

SOMMAIRE

ARRETES, DECISIONS, CIRCULAIRES.....	193
PREFECTURE DE MEURTHE-ET-MOSELLE.....	193
SECRETARIAT GENERAL.....	193
SERVICE DE LA COORDINATION DES POLITIQUES PUBLIQUES.....	193
Bureau des procédures environnementales.....	193
Arrêtés préfectoraux portant création des secteurs d'information sur les sols dans le département de Meurthe-et-Moselle.....	193
Arrêté préfectoral portant création du secteur d'information n° 54SIS04230 – Station Shell à HOUEMONT.....	196
Arrêté préfectoral portant création du secteur d'information n° 54SIS04231 – Usine de la société des Mines de Bouxviller – LANEUVEVILLE-DEVANT-NANCY.....	198
Arrêté préfectoral portant création du secteur d'information n° 54SIS04232 – Alstom Moteurs à NANCY.....	200
Arrêté préfectoral portant création du secteur d'information n° 54SIS04235 – Gare SNCF à NANCY.....	202
Arrêté préfectoral portant création du secteur d'information n° 54SIS04237 – Onyx Est/Soulier Est SNC à LANEUVEVILLE-DEVANT-NANCY.....	204
Arrêté préfectoral portant création du secteur d'information n° 54SIS04238 – CALDIC à LUDRES.....	206
Arrêté préfectoral portant création du secteur d'information n° 54SIS04240 – ROCHLING PERMALI COMPOSITE à MAXEVILLE.....	208
Arrêté préfectoral portant création du secteur d'information n° 54SIS04241 – Ancien dépôt Total – Lotissement de Remenauville à NANCY.....	210
Arrêté préfectoral portant création du secteur d'information n° 54SIS04243 – Ancienne chaudronnerie lorraine à NANCY.....	212
Arrêté préfectoral portant création du secteur d'information n° 54SIS04244 – Ancienne usine à gaz de NEUVES-MAISONS.....	214
Arrêté préfectoral portant création du secteur d'information n° 54SIS04245 – Ancienne usine à gaz Nancy île de Corse à NANCY.....	216
Arrêté préfectoral portant création du secteur d'information n° 54SIS04246 – Site RIMMA à NANCY.....	218
Arrêté préfectoral portant création du secteur d'information n° 54SIS04247 – Station service Total – rue de Tomblaine à NANCY.....	220
Arrêté préfectoral portant création du secteur d'information n° 54SIS04248 – Station Total – Laroche à NANCY.....	222
Arrêté préfectoral portant création du secteur d'information n° 54SIS04250 – Station Total – Jeanne d'Arc à NANCY.....	224
Arrêté préfectoral portant création du secteur d'information n° 54SIS04251 – Ancienne station service Oil France à SAINT-MAX.....	226
Arrêté préfectoral portant création du secteur d'information n° 54SIS04252 – Garage DUROC à VANDOEUVRE-LES-NANCY.....	228
Arrêté préfectoral portant création du secteur d'information n° 54SIS04360 – Dépôt Pétrolier BP Fuel Service (ex SSLC) à LANEUVEVILLE-DEVANT-NANCY.....	230
Arrêté préfectoral portant création du secteur d'information n° 54SIS04361 – Usine La Rochette à LANEUVEVILLE-DEVANT-NANCY.....	232
Arrêté préfectoral portant création du secteur d'information n° 54SIS04363 – Ancienne station Total – Relais du Charmois – à VANDOEUVRE-LES-NANCY et NANCY.....	234
Arrêté préfectoral portant création du secteur d'information n° 54SIS04470 – Crassier et ancienne usine d'Auboué sur les communes d'AUBOUE et HOMECOURT.....	236
Arrêté préfectoral portant création du secteur d'information n° 54SIS04474 – Crassier et bassin à boues de Moulaine sur les communes de HAUCOURT-MOULAINES et HERSERANGE.....	238
Arrêté préfectoral portant création du secteur d'information n° 54SIS04477 – Usine de Moulaine sur la commune de HAUCOURT-MOULAINES.....	240
Arrêté préfectoral portant création du secteur d'information n° 54SIS04481 – COS - SIH sur la commune de HERSERANGE.....	242
Arrêté préfectoral portant création du secteur d'information n° 54SIS04484 – Site du Pylône – Crassier et bassin à boues de Herserange sur les communes de HERSERANGE et MEXY.....	244
Arrêté préfectoral portant création du secteur d'information n° 54SIS04486 – Train à Fil de Herserange sur les communes de HUSSIGNY-GODBRANGE et HERSERANGE.....	246
Arrêté préfectoral portant création du secteur d'information n° 54SIS04490 – Usine de la Senelle sur les communes de HERSERANGE et LONGWY.....	248
Arrêté préfectoral portant création du secteur d'information n° 54SIS04493 – Crassier et bassin à boues du Crombillon à HOMECOURT.....	250
Arrêté préfectoral portant création du secteur d'information n° 54SIS04497 – Hauts-Fourneaux Réunis de Saulnes et Uckange (HFRSU) sur la commune de HUSSIGNY-GODBRANGE.....	252
Arrêté préfectoral portant création du secteur d'information n° 54SIS04521 – Ancienne Cokerie de Longlaville sur la commune de LONGLAVILLE.....	254
Arrêté préfectoral portant création du secteur d'information n° 54SIS04522 – Confinement Ouest de Longlaville sur la commune de LONGLAVILLE.....	256

ARRETES, DECISIONS, CIRCULAIRES**PREFECTURE DE MEURTHE-ET-MOSELLE****SECRETARIAT GENERAL****SERVICE DE LA COORDINATION DES POLITIQUES PUBLIQUES***Bureau des procédures environnementales*

Arrêtés préfectoraux portant création des secteurs d'information sur les sols dans le département de Meurthe-et-Moselle

Date arrêté	N° du SIS	Non du SIS	Commune(s) Concernées
28 décembre 2018	54SIS04230	Station SHELL	Houdemont
28 décembre 2018	54SIS04231	Usine de la société MINES DE BOUXVILLER	Laneuveville-devant-Nancy
2 janvier 2019	54SIS04232	ALSTOM MOTEURS	Nancy
2 janvier 2019	54SIS04235	Gare SNCF	Nancy
28 décembre 2018	54SIS04237	ONYX EST/ SOULIER EST SNC	Laneuveville-devant-Nancy
2 janvier 2019	54SIS04238	CALDIC	Ludres
2 janvier 2019	54SIS04240	ROCHLING PERMALI COMPOSITES	Maxéville
2 janvier 2019	54SIS04241	Ancien dépôt TOTAL, lotissement de REME-NAUVILLE	Nancy
2 janvier 2019	54SIS04243	Ancienne Chaudronnerie Lorraine	Nancy
3 janvier 2019	54SIS04244	Ancienne usine à gaz de NEUVES MAISONS	Neuves-Maisons
2 janvier 2019	54SIS04245	Ancienne usine à gaz NANCY ILE DE CORSE	Nancy
2 janvier 2019	54SIS04246	Site RIMMA	Nancy
2 janvier 2019	54SIS04247	Station service TOTAL - rue de Tomblaine	Nancy
3 janvier 2019	54SIS04248	Station TOTAL - LAROCHE	Nancy
3 janvier 2019	54SIS04250	Station TOTAL Jeanne d'Arc	Nancy
3 janvier 2019	54SIS04251	Ancienne station-service OIL FRANCE	Saint-Max
3 janvier 2019	54SIS04252	Garage DUROC - MARC ANGE	Vandoeuvre-les-Nancy
28 décembre 2018	54SIS04380	Dépôt pétrolier BP Fuel Services ex SSLC	Laneuveville-devant-Nancy
28 décembre 2018	54SIS04381	Usine LA ROCHETTE	Laneuveville-devant-Nancy
3 janvier 2019	54SIS04383	Ancienne station-service Total - Relais du Charmois	Vandoeuvre-les-Nancy et Nancy
19 décembre 2018	54SIS04470	Crassier et ancienne usine d'AUBOUE	Auboué et Homécourt
19 décembre 2018	54SIS04474	Crassier et Bassins à boues de MOULAINÉ	Haucourt-Moulainé et Herserange
28 décembre 2018	54SIS04477	Usine de MOULAINÉ	Haucourt-Moulainé
28 décembre 2018	54SIS04481	COS-SIH	Herserange
28 décembre 2018	54SIS04484	Site du PYLONE - Crassier et bassin à boues d'HERSERANGE (AMREF)	Herserange et Mexy
19 décembre 2018	54SIS04488	Train à fil (TAF) d'Herserange	Herserange et Hussigny-Godbrange
28 décembre 2018	54SIS04490	Usine de SENELLE (AMF)	Herserange et Longwy
28 décembre 2018	54SIS04493	ARCELORMITTAL - Crombillon - Crassier et	Homécourt

		Bassins à boues	
19 décembre 2018	54SIS04497	Hauts Fourneaux Réunis de Saulnes et Uokange (HFRSU)	Hussigny-Godbrange
2 janvier 2019	54SIS04521	Ancienne Cokerie à LONGLAVILLE - Confinement cokerie - AMF	Longlaville
2 janvier 2019	54SIS04522	ARCELORMITTAL REF LONGLAVILLE Confinement Ouest	Longlaville
2 janvier 2019	54SIS04523	PIMEST SARL (ex EUROGEP)	Longlaville
2 janvier 2019	54SIS04524	SLR Longlaville (crassier)	Longlaville
2 janvier 2019	54SIS04527	Bassin à boues et crassier de la BANNIE	Mont-Saint-Martin
3 janvier 2019	54SIS04532	Ancienne cokerie	Neuves-Maisons, Messein
3 janvier 2019	54SIS04536	Ancien site SUTE	Pont-à-Mousson
3 janvier 2019	54SIS04537	Ancienne usine à gaz de PONT-A-MOUSSON	Pont-à-Mousson
3 janvier 2019	54SIS04539	Ancienne usine à gaz de REHON	Rehon
26 décembre 2018	54SIS04540	Crassier pôle nord (AMF)	Lexy, Rehon
3 janvier 2019	54SIS04541	Crassier de PULVENTEUX	Rehon
19 décembre 2018	54SIS04543	Usine La Providence (AMREF)	Cutry, Lexy et Rehon
19 décembre 2018	54SIS04544	Bassin à boues de SAULNES	Hussigny-Godbrange et Saulnes
3 janvier 2019	54SIS04545	Ancienne usine à gaz de TOUL	Toul
26 décembre 2018	54SIS04578	Bassins à Boues de CUTRY - REHON	Cutry et Lexy
19 décembre 2018	54SIS04580	Ancienne usine UNION FRANÇAISE DES PETROLES (UFP)	Dieulouard
26 décembre 2018	54SIS04582	Société du Train Universel de LONGWY	Herserange
2 janvier 2019	54SIS04583	Usine de la CHIERS	Longwy et Longlaville
3 janvier 2019	54SIS04601	Crassier rive droite	Neuves-Maisons
3 janvier 2019	54SIS04603	Crassier rive gauche	Neuves-Maisons, Messein, Méréville
19 décembre 2018	54SIS04880	PROTECH'EST	Bénaménil
19 décembre 2018	54SIS04884	PROMEDO	Charency-Vezin
2 janvier 2019	54SIS04887	ANDRIN G. et fils	Longwy
2 janvier 2019	54SIS04890	DIDIER SIPC	Longwy, Rehon
19 décembre 2018	54SIS04893	BOIS FRANCE SCIAGE	Fenneviller, Pexonne
3 janvier 2019	54SIS05859	DEA Toul Rosières	Rosières-en-Haye
26 décembre 2018	54SIS05950	Usine d'HOMECOURT (AMF)	Homécourt
26 décembre 2018	54SIS05952	EUROPIPE France	Joeuf, Val-de-Briey
2 janvier 2019	54SIS05965	Société TRAILOR	Lunéville, Moncel-les-Lunéville
2 janvier 2019	54SIS05987	ANTOINE André	Lexy
3 janvier 2019	54SIS06013	SA des anciens établissements XENARD	Seichamps

19 décembre 2018	54SIS06025	Crassier de GORCY (ex SERTIC)	Gorcy et Cosnes-et-Romains
19 décembre 2018	54SIS06027	Tréfileries de Gorcy	Gorcy
26 décembre 2018	54SIS06028	EUPEC France	Joeuf
3 janvier 2019	54SIS06032	Zone des étangs Cogénor	Neuves-Maisons, Pont-Saint-Vincent
3 janvier 2019	54SIS06053	ERGOM (EX Sté. MOLL France)	Villers-la-Montagne
3 janvier 2019	54SIS06086	Mr. Hubert ESSER	Petitmont, Val-et-Châtillon
3 janvier 2019	54SIS06742	Ancienne usine à gaz NANCY DE FOU-CAULD	Nancy

Les annexes des arrêtés sont consultables :

- A la préfecture, Service de la Coordination des Politiques Publiques, bureau des procédures environnementales
- Dans les mairies concernées
- Dans les communautés de communes concernées

Arrêté préfectoral portant création du secteur d'information n° 54SIS04230 – Station Shell à HOUEMONT

LE PRÉFET DE MEURTHE-ET-MOSELLE
Chevalier de la Légion d'Honneur
Chevalier de l'Ordre National du Mérite

Vu le code de l'environnement, parties législative et réglementaire et notamment ses articles L.556-2, L. 125-6 et L.125-7, R. 125-41 à R.125-47 ;

Vu l'article 173 de la loi n° 2014-366 du 24 mars 2014 pour l'accès au logement et un urbanisme rénové, dite loi ALUR, qui prévoit l'élaboration de Secteurs d'Information sur les Sols (SIS) ;

Vu le décret n° 2004-374 du 29 avril 2004 modifié relatif aux pouvoirs des préfets, à l'organisation et à l'action des services de l'État dans les régions et départements ;

Vu le décret n°2015-1353 du 26 octobre 2015 relatif aux articles L.125-6 et L.125-7 du code de l'Environnement précisant les modalités de mise en œuvre des SIS ;

Vu l'arrêté préfectoral du 7 mai 2018 portant organisation de la consultation pour l'établissement des Secteurs d'Information sur les Sols (SIS) dans le département de Meurthe-et-Moselle ;

Vu la consultation des communes et des établissements public de coopération intercommunale du 22 mai au 21 novembre 2018 inclus ;

Vu l'information des propriétaires concernés par les projets de création de secteurs d'information sur les sols réalisée par courrier ;

Vu les observations du public recueillies entre le 1er juin et le 30 juillet 2018 ;

Vu le rapport de la DREAL Grand EST du 14 décembre 2018 proposant la création de SIS dans le département de Meurthe-et-Moselle ;

Considérant que les activités exercées sur le site précité sont à l'origine de pollution des milieux ;

Considérant qu'il convient de formaliser les informations détenues par l'État sur la pollution des sols afin de prévenir durablement tout risque pour l'environnement ou la santé des utilisateurs du site et que des études et travaux appropriés soient mis en œuvre en cas de changement d'usage des sols ;

Sur proposition de la secrétaire générale de la préfecture de Meurthe-et-Moselle ;

ARRÊTE

ARTICLE 1 :

Conformément à l'article R. 125-45 du Code de l'environnement, le Secteur d'Information sur les Sols suivant est créé :

SIS n°54SIS04230 : Station Shell sur le territoire de la commune de Houdemont.

Ce Secteur d'Information sur les Sols est annexé au présent arrêté.

ARTICLE 2 :

Le Secteur d'Information sur les Sols défini par le présent arrêté est publié sur le site internet <http://www.georisques.gouv.fr> et sur le site internet de la préfecture de Meurthe-et-Moselle.

Le Secteur d'Information sur les Sols est annexé au plan local d'urbanisme ou au document d'urbanisme en vigueur.

ARTICLE 3 :

Conformément à l'article R. 125-46 du code de l'environnement, le présent arrêté est notifié au maire de Houdemont et au président de la Métropole du Grand Nancy.

Il est affiché pendant un mois à la mairie et au siège de la Métropole.

Le présent arrêté est publié au recueil des actes administratifs du département de Meurthe-et-Moselle.

ARTICLE 4 : Le présent arrêté peut faire l'objet d'un recours devant le tribunal administratif de Nancy un délai de deux mois à compter de sa publication ou de l'affichage du présent arrêté.

ARTICLE 5 : La secrétaire générale de la préfecture de Meurthe-et-Moselle, le directeur régional de l'environnement, de l'aménagement et du logement Grand Est, le maire de Houdemont et le Président de la Métropole du Grand Nancy sont chargés, chacun en ce qui le concerne, de l'exécution du présent arrêté.

Nancy, le 26 DEC. 2018

Le préfet,

Pour le préfet,
la secrétaire générale

Marie-Blanche BERNARD

Arrêté préfectoral portant création du secteur d'information n° 54SIS04231 – Usine de la société des Mines de Bouxviller – LANEUVEVILLE-DEVANT-NANCY

LE PRÉFET DE MEURTHE-ET-MOSELLE
Chevalier de la Légion d'Honneur
Chevalier de l'Ordre National du Mérite

Vu le code de l'environnement, parties législative et réglementaire et notamment ses articles L.556-2, L. 125-6 et L.125-7, R. 125-41 à R.125-47 ;

Vu l'article 173 de la loi 11° 2014-366 du 24 mars 2014 pour l'accès au logement et un urbanisme rénové, dite loi ALUR, qui prévoit l'élaboration de Secteurs d'Information sur les Sols (SIS) ;

Vu le décret n° 2004-374 du 29 avril 2004 modifié relatif aux pouvoirs des préfets, à l'organisation et à l'action des services de l'État dans les régions et départements ;

Vu le décret n°2015-1353 du 26 octobre 2015 relatif aux articles L.125-6 et L.125-7 du code de l'Environnement précisant les modalités de mise en œuvre des SIS ;

Vu l'arrêté préfectoral du 7 mai 2018 portant organisation de la consultation pour l'établissement des Secteurs d'Information sur les Sols (SIS) dans le département de Meurthe-et-Moselle ;

Vu la consultation des communes et des établissements public de coopération intercommunale du 22 mai au 21 novembre 2018 inclus ;

Vu l'information des propriétaires concernés par les projets de création de secteurs d'information sur les sols réalisée par courrier ;

Vu les observations du public recueillies entre le 1er juin et le 30 juillet 2018 ;

Vu le rapport de la DREAL Grand EST du 14 décembre 2018 proposant la création de SIS dans le département de Meurthe-et-Moselle ;

Considérant que les activités exercées sur le site précité sont à l'origine de pollution des milieux ;

Considérant qu'il convient de formaliser les informations détenues par l'État sur la pollution des sols afin de prévenir durablement tout risque pour l'environnement ou la santé des utilisateurs du site et que des études et travaux appropriés soient mis en œuvre en cas de changement d'usage des sols ;

Sur proposition de la secrétaire générale de la préfecture de Meurthe-et-Moselle ;

ARRÊTE

ARTICLE 1 :

Conformément à l'article R. 125-45 du Code de l'environnement, le Secteur d'Information sur les Sols suivant est créé :

SIS n° 54SIS04231 : Usine de la société des Mines de Bouxviller sur le territoire de la commune de Laneuveville-devant-Nancy.

Ce Secteur d'Information sur les Sols est annexé au présent arrêté.

ARTICLE 2 :

Le Secteur d'Information sur les Sols défini par le présent arrêté est publié sur le site internet <http://www.georisques.gouv.fr> et sur le site internet de la préfecture de Meurthe-et-Moselle.

Le Secteur d'Information sur les Sols est annexé au plan local d'urbanisme ou au document d'urbanisme en vigueur.

ARTICLE 3 :

Conformément à l'article R. 125-46 du code de l'environnement, le présent arrêté est notifié au maire de Laneuveville-devant-Nancy et au président de la Métropole du Grand Nancy.

Il est affiché pendant un mois à la mairie et au siège de la Métropole.

Le présent arrêté est publié au recueil des actes administratifs du département de Meurthe-et-Moselle.

ARTICLE 4 : Le présent arrêté peut faire l'objet d'un recours devant le tribunal administratif de Nancy un délai de deux mois à compter de sa publication ou de l'affichage du présent arrêté.

ARTICLE 5 : La secrétaire générale de la préfecture de Meurthe-et-Moselle, le directeur régional de l'environnement, de l'aménagement et du logement Grand Est, le maire de Laneuveville-devant-Nancy et le Président de la Métropole du Grand Nancy sont chargés, chacun en ce qui le concerne, de l'exécution du présent arrêté.

Nancy, le 26 DEC. 2018

Le préfet,

Pour le préfet,
la secrétaire générale

Marie-Blanche BERNARD

Arrêté préfectoral portant création du secteur d'information n° 54SIS04232 – Alstom Moteurs à NANCY

LE PRÉFET DE MEURTHE-ET-MOSELLE
Chevalier de la Légion d'Honneur
Chevalier de l'Ordre National du Mérite

Vu le code de l'environnement, parties législative et réglementaire et notamment ses articles L.556-2, L. 125-6 et L.125-7, R. 125-41 à R.125-47 ;

Vu l'article 173 de la loi 11° 2014-366 du 24 mars 2014 pour l'accès au logement et un urbanisme rénové, dite loi ALUR, qui prévoit l'élaboration de Secteurs d'Information sur les Sols (SIS) ;

Vu le décret n° 2004-374 du 29 avril 2004 modifié relatif aux pouvoirs des préfets, à l'organisation et à l'action des services de l'État dans les régions et départements ;

Vu le décret n°2015-1353 du 26 octobre 2015 relatif aux articles L.125-6 et L.125-7 du code de l'Environnement précisant les modalités de mise en œuvre des SIS ;

Vu l'arrêté préfectoral du 7 mai 2018 portant organisation de la consultation pour l'établissement des Secteurs d'Information sur les Sols (SIS) dans le département de Meurthe-et-Moselle ;

Vu la consultation des communes et des établissements public de coopération intercommunale du 22 mai au 21 novembre 2018 inclus ;

Vu l'information des propriétaires concernés par les projets de création de secteurs d'information sur les sols réalisée par courrier ;

Vu les observations du public recueillies entre le 1er juin et le 30 juillet 2018 ;

Vu le rapport de la DREAL Grand EST du 14 décembre 2018 proposant la création de SIS dans le département de Meurthe-et-Moselle ;

Considérant que les activités exercées sur le site précité sont à l'origine de pollution des milieux ;

Considérant qu'il convient de formaliser les informations détenues par l'État sur la pollution des sols afin de prévenir durablement tout risque pour l'environnement ou la santé des utilisateurs du site et que des études et travaux appropriés soient mis en œuvre en cas de changement d'usage des sols ;

Sur proposition de la secrétaire générale de la préfecture de Meurthe-et-Moselle ;

ARRÊTE

ARTICLE 1 :

Conformément à l'article R. 125-45 du Code de l'environnement, le Secteur d'Information sur les Sols suivant est créé :

SIS n° 54SIS04232 : Alstom Moteurs sur le territoire de la commune de Nancy.

Ce Secteur d'Information sur les Sols est annexé au présent arrêté.

ARTICLE 2 :

Le Secteur d'Information sur les Sols défini par le présent arrêté est publié sur le site internet <http://www.georisques.gouv.fr> et sur le site internet de la préfecture de Meurthe-et-Moselle.

Le Secteur d'Information sur les Sols est annexé au plan local d'urbanisme ou au document d'urbanisme en vigueur.

ARTICLE 3 :

Conformément à l'article R. 125-46 du code de l'environnement, le présent arrêté est notifié au maire de Nancy et au président de la Métropole du Grand Nancy.

Il est affiché pendant un mois à la mairie et au siège de la Métropole.

Le présent arrêté est publié au recueil des actes administratifs du département de Meurthe-et-Moselle.

ARTICLE 4 : Le présent arrêté peut faire l'objet d'un recours devant le tribunal administratif de Nancy un délai de deux mois à compter de sa publication ou de l'affichage du présent arrêté.

ARTICLE 5 : La secrétaire générale de la préfecture de Meurthe-et-Moselle, le directeur régional de l'environnement, de l'aménagement et du logement Grand Est, le maire de Nancy et le Président de la Métropole du Grand Nancy sont chargés, chacun en ce qui le concerne, de l'exécution du présent arrêté.

Nancy, le 02 JAN. 2019

Le préfet,

Pour le préfet,
la secrétaire générale

Marie-Blanche BERNARD

Arrêté préfectoral portant création du secteur d'information n° 54SIS04235 – Gare SNCF à NANCY

LE PRÉFET DE MEURTHE-ET-MOSELLE
Chevalier de la Légion d'Honneur
Chevalier de l'Ordre National du Mérite

Vu le code de l'environnement, parties législative et réglementaire et notamment ses articles L.556-2, L. 125-6 et L.125-7, R. 125-41 à R.125-47 ;

Vu l'article 173 de la loi 11° 2014-366 du 24 mars 2014 pour l'accès au logement et un urbanisme rénové, dite loi ALUR, qui prévoit l'élaboration de Secteurs d'Information sur les Sols (SIS) ;

Vu le décret n° 2004-374 du 29 avril 2004 modifié relatif aux pouvoirs des préfets, à l'organisation et à l'action des services de l'État dans les régions et départements ;

Vu le décret n°2015-1353 du 26 octobre 2015 relatif aux articles L.125-6 et L.125-7 du code de l'Environnement précisant les modalités de mise en œuvre des SIS ;

Vu l'arrêté préfectoral du 7 mai 2018 portant organisation de la consultation pour l'établissement des Secteurs d'Information sur les Sols (SIS) dans le département de Meurthe-et-Moselle ;

Vu la consultation des communes et des établissements public de coopération intercommunale du 22 mai au 21 novembre 2018 inclus ;

Vu l'information des propriétaires concernés par les projets de création de secteurs d'information sur les sols réalisée par courrier ;

Vu les observations du public recueillies entre le 1er juin et le 30 juillet 2018 ;

Vu le rapport de la DREAL Grand EST du 14 décembre 2018 proposant la création de SIS dans le département de Meurthe-et-Moselle ;

Considérant que les activités exercées sur le site précité sont à l'origine de pollution des milieux ;

Considérant qu'il convient de formaliser les informations détenues par l'État sur la pollution des sols afin de prévenir durablement tout risque pour l'environnement ou la santé des utilisateurs du site et que des études et travaux appropriés soient mis en œuvre en cas de changement d'usage des sols ;

Sur proposition de la secrétaire générale de la préfecture de Meurthe-et-Moselle ;

ARRÊTE

ARTICLE 1 :

Conformément à l'article R. 125-45 du Code de l'environnement, le Secteur d'Information sur les Sols suivant est créé :

SIS n° 54SIS04235 : Gare SNCF sur le territoire de la commune de Nancy.

Ce Secteur d'Information sur les Sols est annexé au présent arrêté.

ARTICLE 2 :

Le Secteur d'Information sur les Sols défini par le présent arrêté est publié sur le site internet <http://www.georisques.gouv.fr> et sur le site internet de la préfecture de Meurthe-et-Moselle.

Le Secteur d'Information sur les Sols est annexé au plan local d'urbanisme ou au document d'urbanisme en vigueur.

ARTICLE 3 :

Conformément à l'article R. 125-46 du code de l'environnement, le présent arrêté est notifié au maire de Nancy et au président de la Métropole du Grand Nancy.

Il est affiché pendant un mois à la mairie et au siège de la Métropole.

Le présent arrêté est publié au recueil des actes administratifs du département de Meurthe-et-Moselle.

ARTICLE 4 : Le présent arrêté peut faire l'objet d'un recours devant le tribunal administratif de Nancy un délai de deux mois à compter de sa publication ou de l'affichage du présent arrêté.

ARTICLE 5 : La secrétaire générale de la préfecture de Meurthe-et-Moselle, le directeur régional de l'environnement, de l'aménagement et du logement Grand Est, le maire de Nancy et le Président de la Métropole du Grand Nancy sont chargés, chacun en ce qui le concerne, de l'exécution du présent arrêté.

Nancy, le 02 JAN. 2019

Le préfet,

Pour le préfet,
la secrétaire générale

Marie-Blanche BERNARD

Arrêté préfectoral portant création du secteur d'information n° 54SIS04237 – Onyx Est/Soulier Est SNC à LANEUVEVILLE-DEVANT-NANCY

LE PRÉFET DE MEURTHE-ET-MOSELLE
Chevalier de la Légion d'Honneur
Chevalier de l'Ordre National du Mérite

Vu le code de l'environnement, parties législative et réglementaire et notamment ses articles L.556-2, L. 125-6 et L.125-7, R. 125-41 à R.125-47 ;

Vu l'article 173 de la loi 11° 2014-366 du 24 mars 2014 pour l'accès au logement et un urbanisme rénové, dite loi ALUR, qui prévoit l'élaboration de Secteurs d'Information sur les Sols (SIS) ;

Vu le décret n° 2004-374 du 29 avril 2004 modifié relatif aux pouvoirs des préfets, à l'organisation et à l'action des services de l'État dans les régions et départements ;

Vu le décret n°2015-1353 du 26 octobre 2015 relatif aux articles L.125-6 et L.125-7 du code de l'Environnement précisant les modalités de mise en œuvre des SIS ;

Vu l'arrêté préfectoral du 7 mai 2018 portant organisation de la consultation pour l'établissement des Secteurs d'Information sur les Sols (SIS) dans le département de Meurthe-et-Moselle ;

Vu la consultation des communes et des établissements public de coopération intercommunale du 22 mai au 21 novembre 2018 inclus ;

Vu l'information des propriétaires concernés par les projets de création de secteurs d'information sur les sols réalisée par courrier ;

Vu les observations du public recueillies entre le 1er juin et le 30 juillet 2018 ;

Vu le rapport de la DREAL Grand EST du 14 décembre 2018 proposant la création de SIS dans le département de Meurthe-et-Moselle ;

Considérant que les activités exercées sur le site précité sont à l'origine de pollution des milieux ;

Considérant qu'il convient de formaliser les informations détenues par l'État sur la pollution des sols afin de prévenir durablement tout risque pour l'environnement ou la santé des utilisateurs du site et que des études et travaux appropriés soient mis en œuvre en cas de changement d'usage des sols ;

Sur proposition de la secrétaire générale de la préfecture de Meurthe-et-Moselle ;

ARRÊTE

ARTICLE 1 :

Conformément à l'article R. 125-45 du Code de l'environnement, le Secteur d'Information sur les Sols suivant est créé :

SIS n° 54SIS4237 : Onyx Est/Soulier Est SNC sur le territoire de la commune de Laneuveville-devant-Nancy.

Ce Secteur d'Information sur les Sols est annexé au présent arrêté.

ARTICLE 2 :

Le Secteur d'Information sur les Sols défini par le présent arrêté est publié sur le site internet <http://www.georisques.gouv.fr> et sur le site internet de la préfecture de Meurthe-et-Moselle.

Le Secteur d'Information sur les Sols est annexé au plan local d'urbanisme ou au document d'urbanisme en vigueur.

ARTICLE 3 :

Conformément à l'article R. 125-46 du code de l'environnement, le présent arrêté est notifié au maire de Laneuveville-devant-Nancy et au président de la Métropole du Grand Nancy.

Il est affiché pendant un mois à la mairie et au siège de la Métropole.

Le présent arrêté est publié au recueil des actes administratifs du département de Meurthe-et-Moselle.

ARTICLE 4 : Le présent arrêté peut faire l'objet d'un recours devant le tribunal administratif de Nancy un délai de deux mois à compter de sa publication ou de l'affichage du présent arrêté.

ARTICLE 5 : La secrétaire générale de la préfecture de Meurthe-et-Moselle, le directeur régional de l'environnement, de l'aménagement et du logement Grand Est, le maire de Laneuveville-devant-Nancy et le Président de la Métropole du Grand Nancy sont chargés, chacun en ce qui le concerne, de l'exécution du présent arrêté.

Nancy, le 26 DEC. 2018

Pour le préfet,
Le préfet,
la secrétaire générale


Marie-Franche BERNARD

Arrêté préfectoral portant création du secteur d'information n° 54SIS04238 – CALDIC à LUDRES

LE PRÉFET DE MEURTHE-ET-MOSELLE
Chevalier de la Légion d'Honneur
Chevalier de l'Ordre National du Mérite

Vu le code de l'environnement, parties législative et réglementaire et notamment ses articles L.556-2, L. 125-6 et L.125-7, R. 125-41 à R.125-47 ;

Vu l'article 173 de la loi n° 2014-366 du 24 mars 2014 pour l'accès au logement et un urbanisme rénové, dite loi ALUR, qui prévoit l'élaboration de Secteurs d'Information sur les Sols (SIS) ;

Vu le décret n° 2004-374 du 29 avril 2004 modifié relatif aux pouvoirs des préfets, à l'organisation et à l'action des services de l'État dans les régions et départements ;

Vu le décret n°2015-1353 du 26 octobre 2015 relatif aux articles L.125-6 et L.125-7 du code de l'Environnement précisant les modalités de mise en œuvre des SIS ;

Vu l'arrêté préfectoral du 7 mai 2018 portant organisation de la consultation pour l'établissement des Secteurs d'Information sur les Sols (SIS) dans le département de Meurthe-et-Moselle ;

Vu la consultation des communes et des établissements public de coopération intercommunale du 22 mai au 21 novembre 2018 inclus ;

Vu l'information des propriétaires concernés par les projets de création de secteurs d'information sur les sols réalisée par courrier ;

Vu les observations du public recueillies entre le 1er juin et le 30 juillet 2018 ;

Vu le rapport de la DREAL Grand EST du 14 décembre 2018 proposant la création de SIS dans le département de Meurthe-et-Moselle ;

Considérant que les activités exercées sur le site précité sont à l'origine de pollution des milieux ;

Considérant qu'il convient de formaliser les informations détenues par l'État sur la pollution des sols afin de prévenir durablement tout risque pour l'environnement ou la santé des utilisateurs du site et que des études et travaux appropriés soient mis en œuvre en cas de changement d'usage des sols ;

Sur proposition de la secrétaire générale de la préfecture de Meurthe-et-Moselle ;

ARRÊTE

ARTICLE 1 :

Conformément à l'article R. 125-45 du Code de l'environnement, le Secteur d'Information sur les Sols suivant est créé :

SIS n° 54SIS04238 : CALDIC sur le territoire de la commune de Ludres.

Ce Secteur d'Information sur les Sols est annexé au présent arrêté.

ARTICLE 2 :

Le Secteur d'Information sur les Sols défini par le présent arrêté est publié sur le site internet <http://www.georisques.gouv.fr> et sur le site internet de la préfecture de Meurthe-et-Moselle.

Le Secteur d'Information sur les Sols est annexé au plan local d'urbanisme ou au document d'urbanisme en vigueur.

ARTICLE 3 :

Conformément à l'article R. 125-46 du code de l'environnement, le présent arrêté est notifié au maire de Ludres et au président de la Métropole du Grand Nancy.


Il est affiché pendant un mois à la mairie et au siège de la Métropole.

Le présent arrêté est publié au recueil des actes administratifs du département de Meurthe-et-Moselle.

ARTICLE 4 : Le présent arrêté peut faire l'objet d'un recours devant le tribunal administratif de Nancy un délai de deux mois à compter de sa publication ou de l'affichage du présent arrêté.

ARTICLE 5 : La secrétaire générale de la préfecture de Meurthe-et-Moselle, le directeur régional de l'environnement, de l'aménagement et du logement Grand Est, le maire de Ludres et le Président de la Métropole du Grand Nancy sont chargés, chacun en ce qui le concerne, de l'exécution du présent arrêté.

Nancy, le 02 JAN. 2019

Le préfet,
Pour le préfet,
la secrétaire générale

Marie-Blanche BERNARD

Arrêté préfectoral portant création du secteur d'information n° 54SIS04240 – ROCHLING PERMALI COMPOSITE à MAXEVILLE

LE PRÉFET DE MEURTHE-ET-MOSELLE
Chevalier de la Légion d'Honneur
Chevalier de l'Ordre National du Mérite

Vu le code de l'environnement, parties législative et réglementaire et notamment ses articles L.556-2, L. 125-6 et L.125-7, R. 125-41 à R.125-47 ;

Vu l'article 173 de la loi 11° 2014-366 du 24 mars 2014 pour l'accès au logement et un urbanisme rénové, dite loi ALUR, qui prévoit l'élaboration de Secteurs d'Information sur les Sols (SIS) ;

Vu le décret n° 2004-374 du 29 avril 2004 modifié relatif aux pouvoirs des préfets, à l'organisation et à l'action des services de l'État dans les régions et départements ;

Vu le décret n°2015-1353 du 26 octobre 2015 relatif aux articles L.125-6 et L.125-7 du code de l'Environnement précisant les modalités de mise en œuvre des SIS ;

Vu l'arrêté préfectoral du 7 mai 2018 portant organisation de la consultation pour l'établissement des Secteurs d'Information sur les Sols (SIS) dans le département de Meurthe-et-Moselle ;

Vu la consultation des communes et des établissements public de coopération intercommunale du 22 mai au 21 novembre 2018 inclus ;

Vu l'information des propriétaires concernés par les projets de création de secteurs d'information sur les sols réalisée par courrier ;

Vu les observations du public recueillies entre le 1er juin et le 30 juillet 2018 ;

Vu le rapport de la DREAL Grand EST du 14 décembre 2018 proposant la création de SIS dans le département de Meurthe-et-Moselle ;

Considérant que les activités exercées sur le site précité sont à l'origine de pollution des milieux ;

Considérant qu'il convient de formaliser les informations détenues par l'État sur la pollution des sols afin de prévenir durablement tout risque pour l'environnement ou la santé des utilisateurs du site et que des études et travaux appropriés soient mis en œuvre en cas de changement d'usage des sols ;

Sur proposition de la secrétaire générale de la préfecture de Meurthe-et-Moselle ;

ARRÊTE

ARTICLE 1 :

Conformément à l'article R. 125-45 du Code de l'environnement, le Secteur d'Information sur les Sols suivant est créé :

SIS n° 54SIS04240 : ROCHLING PERMALI COMPOSITE sur le territoire de la commune de Maxéville.

Ce Secteur d'Information sur les Sols est annexé au présent arrêté.

ARTICLE 2 :

Le Secteur d'Information sur les Sols défini par le présent arrêté est publié sur le site internet <http://www.georisques.gouv.fr> et sur le site internet de la préfecture de Meurthe-et-Moselle.

Le Secteur d'Information sur les Sols est annexé au plan local d'urbanisme ou au document d'urbanisme en vigueur.

ARTICLE 3 :

Conformément à l'article R. 125-46 du code de l'environnement, le présent arrêté est notifié au maire de Maxéville et au président de la Métropole du Grand Nancy.

Il est affiché pendant un mois à la mairie et au siège de la Métropole.

Le présent arrêté est publié au recueil des actes administratifs du département de Meurthe-et-Moselle.

ARTICLE 4 : Le présent arrêté peut faire l'objet d'un recours devant le tribunal administratif de Nancy un délai de deux mois à compter de sa publication ou de l'affichage du présent arrêté.

ARTICLE 5 : La secrétaire générale de la préfecture de Meurthe-et-Moselle, le directeur régional de l'environnement, de l'aménagement et du logement Grand Est, le maire de Maxéville et le Président de la Métropole du Grand Nancy sont chargés, chacun en ce qui le concerne, de l'exécution du présent arrêté.

Nancy, le 02 JAN. 2019

Le préfet,

Pour le préfet,
la secrétaire générale

Marie-Blanche BERNARD

Arrêté préfectoral portant création du secteur d'information n° 54SIS04241 – Ancien dépôt Total – Lotissement de Remenuville à NANCY

LE PRÉFET DE MEURTHE-ET-MOSELLE
Chevalier de la Légion d'Honneur
Chevalier de l'Ordre National du Mérite

Vu le code de l'environnement, parties législative et réglementaire et notamment ses articles L.556-2, L. 125-6 et L.125-7, R. 125-41 à R.125-47 ;

Vu l'article 173 de la loi n° 2014-366 du 24 mars 2014 pour l'accès au logement et un urbanisme rénové, dite loi ALUR, qui prévoit l'élaboration de Secteurs d'Information sur les Sols (SIS) ;

Vu le décret n° 2004-374 du 29 avril 2004 modifié relatif aux pouvoirs des préfets, à l'organisation et à l'action des services de l'État dans les régions et départements ;

Vu le décret n°2015-1353 du 26 octobre 2015 relatif aux articles L.125-6 et L.125-7 du code de l'Environnement précisant les modalités de mise en œuvre des SIS ;

Vu l'arrêté préfectoral du 7 mai 2018 portant organisation de la consultation pour l'établissement des Secteurs d'Information sur les Sols (SIS) dans le département de Meurthe-et-Moselle ;

Vu la consultation des communes et des établissements public de coopération intercommunale du 22 mai au 21 novembre 2018 inclus ;

Vu l'information des propriétaires concernés par les projets de création de secteurs d'information sur les sols réalisée par courrier ;

Vu les observations du public recueillies entre le 1er juin et le 30 juillet 2018 ;

Vu le rapport de la DREAL Grand EST du 14 décembre 2018 proposant la création de SIS dans le département de Meurthe-et-Moselle ;

Considérant que les activités exercées sur le site précité sont à l'origine de pollution des milieux ;

Considérant qu'il convient de formaliser les informations détenues par l'État sur la pollution des sols afin de prévenir durablement tout risque pour l'environnement ou la santé des utilisateurs du site et que des études et travaux appropriés soient mis en œuvre en cas de changement d'usage des sols ;

Sur proposition de la secrétaire générale de la préfecture de Meurthe-et-Moselle ;

ARRÊTE

ARTICLE 1 :

Conformément à l'article R. 125-45 du Code de l'environnement, le Secteur d'Information sur les Sols suivant est créé :

SIS n° 54SIS04241 : Ancien dépôt Total – Lotissement de Remenauville sur le territoire de la commune de Nancy.

Ce Secteur d'Information sur les Sols est annexé au présent arrêté.

ARTICLE 2 :

Le Secteur d'Information sur les Sols défini par le présent arrêté est publié sur le site internet <http://www.georisques.gouv.fr> et sur le site internet de la préfecture de Meurthe-et-Moselle.

Le Secteur d'Information sur les Sols est annexé au plan local d'urbanisme ou au document d'urbanisme en vigueur.

ARTICLE 3 :

Conformément à l'article R. 125-46 du code de l'environnement, le présent arrêté est notifié au maire de Nancy et au président de la Métropole du Grand Nancy.

Il est affiché pendant un mois à la mairie et au siège de la Métropole.

Le présent arrêté est publié au recueil des actes administratifs du département de Meurthe-et-Moselle.

ARTICLE 4 : Le présent arrêté peut faire l'objet d'un recours devant le tribunal administratif de Nancy un délai de deux mois à compter de sa publication ou de l'affichage du présent arrêté.

ARTICLE 5 : La secrétaire générale de la préfecture de Meurthe-et-Moselle, le directeur régional de l'environnement, de l'aménagement et du logement Grand Est, le maire de Nancy et le Président de la Métropole du Grand Nancy sont chargés, chacun en ce qui le concerne, de l'exécution du présent arrêté.

Nancy, le 02 JAN. 2019

Le préfet,

Pour le préfet,
la secrétaire générale

Marie-Branche BERNARD

Arrêté préfectoral portant création du secteur d'information n° 54SIS04243 – Ancienne chaudronnerie lorraine à NANCY

LE PRÉFET DE MEURTHE-ET-MOSELLE
Chevalier de la Légion d'Honneur
Chevalier de l'Ordre National du Mérite

Vu le code de l'environnement, parties législative et réglementaire et notamment ses articles L.556-2, L. 125-6 et L.125-7, R. 125-41 à R.125-47 ;

Vu l'article 173 de la loi n° 2014-366 du 24 mars 2014 pour l'accès au logement et un urbanisme rénové, dite loi ALUR, qui prévoit l'élaboration de Secteurs d'Information sur les Sols (SIS) ;

Vu le décret n° 2004-374 du 29 avril 2004 modifié relatif aux pouvoirs des préfets, à l'organisation et à l'action des services de l'État dans les régions et départements ;

Vu le décret n°2015-1353 du 26 octobre 2015 relatif aux articles L.125-6 et L.125-7 du code de l'Environnement précisant les modalités de mise en œuvre des SIS ;

Vu l'arrêté préfectoral du 7 mai 2018 portant organisation de la consultation pour l'établissement des Secteurs d'Information sur les Sols (SIS) dans le département de Meurthe-et-Moselle ;

Vu la consultation des communes et des établissements public de coopération intercommunale du 22 mai au 21 novembre 2018 inclus ;

Vu l'information des propriétaires concernés par les projets de création de secteurs d'information sur les sols réalisée par courrier ;

Vu les observations du public recueillies entre le 1er juin et le 30 juillet 2018 ;

Vu le rapport de la DREAL Grand EST du 14 décembre 2018 proposant la création de SIS dans le département de Meurthe-et-Moselle ;

Considérant que les activités exercées sur le site précité sont à l'origine de pollution des milieux ;

Considérant qu'il convient de formaliser les informations détenues par l'État sur la pollution des sols afin de prévenir durablement tout risque pour l'environnement ou la santé des utilisateurs du site et que des études et travaux appropriés soient mis en œuvre en cas de changement d'usage des sols ;

Sur proposition de la secrétaire générale de la préfecture de Meurthe-et-Moselle ;

ARRÊTE

ARTICLE 1 :

Conformément à l'article R. 125-45 du Code de l'environnement, le Secteur d'Information sur les Sols suivant est créé :

SIS n° 54SIS04243 : Ancienne chaudronnerie lorraine sur le territoire de la commune de Nancy.

Ce Secteur d'Information sur les Sols est annexé au présent arrêté.

ARTICLE 2 :

Le Secteur d'Information sur les Sols défini par le présent arrêté est publié sur le site internet <http://www.georisques.gouv.fr> et sur le site internet de la préfecture de Meurthe-et-Moselle.

Le Secteur d'Information sur les Sols est annexé au plan local d'urbanisme ou au document d'urbanisme en vigueur.

ARTICLE 3 :

Conformément à l'article R. 125-46 du code de l'environnement, le présent arrêté est notifié au maire de Nancy et au président de la Métropole du Grand Nancy.

Il est affiché pendant un mois à la mairie et au siège de la Métropole.

Le présent arrêté est publié au recueil des actes administratifs du département de Meurthe-et-Moselle.

ARTICLE 4 : Le présent arrêté peut faire l'objet d'un recours devant le tribunal administratif de Nancy un délai de deux mois à compter de sa publication ou de l'affichage du présent arrêté.

ARTICLE 5 : La secrétaire générale de la préfecture de Meurthe-et-Moselle, le directeur régional de l'environnement, de l'aménagement et du logement Grand Est, le maire de Nancy et le Président de la Métropole du Grand Nancy sont chargés, chacun en ce qui le concerne, de l'exécution du présent arrêté.

Nancy, le 02 JAN. 2019

Le préfet,

Pour le préfet,
la secrétaire générale

Marie-Blanche BERNARD

Arrêté préfectoral portant création du secteur d'information n° 54SIS04244 – Ancienne usine à gaz de NEUVES-MAISONS

LE PRÉFET DE MEURTHE-ET-MOSELLE
Chevalier de la Légion d'Honneur
Chevalier de l'Ordre National du Mérite

Vu le code de l'environnement, parties législative et réglementaire et notamment ses articles L.556-2, L. 125-6 et L.125-7, R. 125-41 à R.125-47 ;

Vu l'article 173 de la loi n° 2014-366 du 24 mars 2014 pour l'accès au logement et un urbanisme rénové, dite loi ALUR, qui prévoit l'élaboration de Secteurs d'Information sur les Sols (SIS) ;

Vu le décret n° 2004-374 du 29 avril 2004 modifié relatif aux pouvoirs des préfets, à l'organisation et à l'action des services de l'État dans les régions et départements ;

Vu le décret n°2015-1353 du 26 octobre 2015 relatif aux articles L.125-6 et L.125-7 du code de l'Environnement précisant les modalités de mise en œuvre des SIS ;

Vu l'arrêté préfectoral du 7 mai 2018 portant organisation de la consultation pour l'établissement des Secteurs d'Information sur les Sols (SIS) dans le département de Meurthe-et-Moselle ;

Vu la consultation des communes et des établissements public de coopération intercommunale du 22 mai au 21 novembre 2018 inclus ;

Vu l'information des propriétaires concernés par les projets de création de secteurs d'information sur les sols réalisée par courrier ;

Vu les observations du public recueillies entre le 1er juin et le 30 juillet 2018 ;

Vu le rapport de la DREAL Grand EST du 14 décembre 2018 proposant la création de SIS dans le département de Meurthe-et-Moselle ;

Considérant que les activités exercées sur le site précité sont à l'origine de pollution des milieux ;

Considérant qu'il convient de formaliser les informations détenues par l'État sur la pollution des sols afin de prévenir durablement tout risque pour l'environnement ou la santé des utilisateurs du site et que des études et travaux appropriés soient mis en œuvre en cas de changement d'usage des sols ;

Sur proposition de la secrétaire générale de la préfecture de Meurthe-et-Moselle ;

ARRÊTE

ARTICLE 1 :

Conformément à l'article R. 125-45 du Code de l'environnement, le Secteur d'Information sur les Sols suivant est créé :

SIS n° 54SIS04244 : Ancienne usine à gaz sur le territoire de la commune de Neuves-Maisons.

Ce Secteur d'Information sur les Sols est annexé au présent arrêté.

ARTICLE 2 :

Le Secteur d'Information sur les Sols défini par le présent arrêté est publié sur le site internet <http://www.georisques.gouv.fr> et sur le site internet de la préfecture de Meurthe-et-Moselle.

Le Secteur d'Information sur les Sols est annexé au plan local d'urbanisme ou au document d'urbanisme en vigueur.

ARTICLE 3 :

Conformément à l'article R. 125-46 du code de l'environnement, le présent arrêté est notifié au maire de Neuves-Maisons et au président de la Communauté de Communes de Moselle et Madon.


Il est affiché pendant un mois à la mairie et au siège de la Communauté de Communes.

Le présent arrêté est publié au recueil des actes administratifs du département de Meurthe-et-Moselle.

ARTICLE 4 : Le présent arrêté peut faire l'objet d'un recours devant le tribunal administratif de Nancy un délai de deux mois à compter de sa publication ou de l'affichage du présent arrêté.

ARTICLE 5 : La secrétaire générale de la préfecture de Meurthe-et-Moselle, le directeur régional de l'environnement, de l'aménagement et du logement Grand Est, le maire de Neuves-Maisons et le Président de la Communauté de Communes de Moselle et Madon sont chargés, chacun en ce qui le concerne, de l'exécution du présent arrêté.

Nancy, le 03 JAN. 2019

Le préfet,
Pour le préfet,
la secrétaire générale

Marie-Blanche BERNARD

Arrêté préfectoral portant création du secteur d'information n° 54SIS04245 – Ancienne usine à gaz Nancy île de Corse à NANCY

LE PRÉFET DE MEURTHE-ET-MOSELLE
Chevalier de la Légion d'Honneur
Chevalier de l'Ordre National du Mérite

Vu le code de l'environnement, parties législative et réglementaire et notamment ses articles L.556-2, L. 125-6 et L.125-7, R. 125-41 à R.125-47 ;

Vu l'article 173 de la loi 11° 2014-366 du 24 mars 2014 pour l'accès au logement et un urbanisme rénové, dite loi ALUR, qui prévoit l'élaboration de Secteurs d'Information sur les Sols (SIS) ;

Vu le décret n° 2004-374 du 29 avril 2004 modifié relatif aux pouvoirs des préfets, à l'organisation et à l'action des services de l'État dans les régions et départements ;

Vu le décret n°2015-1353 du 26 octobre 2015 relatif aux articles L.125-6 et L.125-7 du code de l'Environnement précisant les modalités de mise en œuvre des SIS ;

Vu l'arrêté préfectoral du 7 mai 2018 portant organisation de la consultation pour l'établissement des Secteurs d'Information sur les Sols (SIS) dans le département de Meurthe-et-Moselle ;

Vu la consultation des communes et des établissements public de coopération intercommunale du 22 mai au 21 novembre 2018 inclus ;

Vu l'information des propriétaires concernés par les projets de création de secteurs d'information sur les sols réalisée par courrier ;

Vu les observations du public recueillies entre le 1er juin et le 30 juillet 2018 ;

Vu le rapport de la DREAL Grand EST du 14 décembre 2018 proposant la création de SIS dans le département de Meurthe-et-Moselle ;

Considérant que les activités exercées sur le site précité sont à l'origine de pollution des milieux ;

Considérant qu'il convient de formaliser les informations détenues par l'État sur la pollution des sols afin de prévenir durablement tout risque pour l'environnement ou la santé des utilisateurs du site et que des études et travaux appropriés soient mis en œuvre en cas de changement d'usage des sols ;

Sur proposition de la secrétaire générale de la préfecture de Meurthe-et-Moselle ;

ARRÊTE

ARTICLE 1 :

Conformément à l'article R. 125-45 du Code de l'environnement, le Secteur d'Information sur les Sols suivant est créé :

SIS n° 54SIS04245 : Ancienne Usine à Gaz Nancy ile de Corse sur le territoire de la commune de Nancy.

Ce Secteur d'Information sur les Sols est annexé au présent arrêté.

ARTICLE 2 :

Le Secteur d'Information sur les Sols défini par le présent arrêté est publié sur le site internet <http://www.georisques.gouv.fr> et sur le site internet de la préfecture de Meurthe-et-Moselle.

Le Secteur d'Information sur les Sols est annexé au plan local d'urbanisme ou au document d'urbanisme en vigueur.

ARTICLE 3 :

Conformément à l'article R. 125-46 du code de l'environnement, le présent arrêté est notifié au maire de Nancy et au président de la Métropole du Grand Nancy.

Il est affiché pendant un mois à la mairie et au siège de la Métropole.

Le présent arrêté est publié au recueil des actes administratifs du département de Meurthe-et-Moselle.

ARTICLE 4 : Le présent arrêté peut faire l'objet d'un recours devant le tribunal administratif de Nancy un délai de deux mois à compter de sa publication ou de l'affichage du présent arrêté.

ARTICLE 5 : La secrétaire générale de la préfecture de Meurthe-et-Moselle, le directeur régional de l'environnement, de l'aménagement et du logement Grand Est, le maire de Nancy et le Président de la Métropole du Grand Nancy sont chargés, chacun en ce qui le concerne, de l'exécution du présent arrêté.

Nancy, le 02 JAN. 2019

Le préfet,

Pour le préfet,
la secrétaire générale

Marie-Blanche BERNARD

Arrêté préfectoral portant création du secteur d'information n° 54SIS04246 – Site RIMMA à NANCY

LE PRÉFET DE MEURTHE-ET-MOSELLE
Chevalier de la Légion d'Honneur
Chevalier de l'Ordre National du Mérite

Vu le code de l'environnement, parties législative et réglementaire et notamment ses articles L.556-2, L. 125-6 et L.125-7, R. 125-41 à R.125-47 ;

Vu l'article 173 de la loi n° 2014-366 du 24 mars 2014 pour l'accès au logement et un urbanisme rénové, dite loi ALUR, qui prévoit l'élaboration de Secteurs d'Information sur les Sols (SIS) ;

Vu le décret n° 2004-374 du 29 avril 2004 modifié relatif aux pouvoirs des préfets, à l'organisation et à l'action des services de l'État dans les régions et départements ;

Vu le décret n°2015-1353 du 26 octobre 2015 relatif aux articles L.125-6 et L.125-7 du code de l'Environnement précisant les modalités de mise en œuvre des SIS ;

Vu l'arrêté préfectoral du 7 mai 2018 portant organisation de la consultation pour l'établissement des Secteurs d'Information sur les Sols (SIS) dans le département de Meurthe-et-Moselle ;

Vu la consultation des communes et des établissements public de coopération intercommunale du 22 mai au 21 novembre 2018 inclus ;

Vu l'information des propriétaires concernés par les projets de création de secteurs d'information sur les sols réalisée par courrier ;

Vu les observations du public recueillies entre le 1er juin et le 30 juillet 2018 ;

Vu le rapport de la DREAL Grand EST du 14 décembre 2018 proposant la création de SIS dans le département de Meurthe-et-Moselle ;

Considérant que les activités exercées sur le site précité sont à l'origine de pollution des milieux ;

Considérant qu'il convient de formaliser les informations détenues par l'État sur la pollution des sols afin de prévenir durablement tout risque pour l'environnement ou la santé des utilisateurs du site et que des études et travaux appropriés soient mis en œuvre en cas de changement d'usage des sols ;

Sur proposition de la secrétaire générale de la préfecture de Meurthe-et-Moselle ;

ARRÊTE

ARTICLE 1 :

Conformément à l'article R. 125-45 du Code de l'environnement, le Secteur d'Information sur les Sols suivant est créé :

SIS n° 54SIS04246 : Site RIMMA sur le territoire de la commune de Nancy.

Ce Secteur d'Information sur les Sols est annexé au présent arrêté.

ARTICLE 2 :

Le Secteur d'Information sur les Sols défini par le présent arrêté est publié sur le site internet <http://www.georisques.gouv.fr> et sur le site internet de la préfecture de Meurthe-et-Moselle.

Le Secteur d'Information sur les Sols est annexé au plan local d'urbanisme ou au document d'urbanisme en vigueur.

ARTICLE 3 :

Conformément à l'article R. 125-46 du code de l'environnement, le présent arrêté est notifié au maire de Nancy et au président de la Métropole du Grand Nancy.

Il est affiché pendant un mois à la mairie et au siège de la Métropole.

Le présent arrêté est publié au recueil des actes administratifs du département de Meurthe-et-Moselle.

ARTICLE 4 : Le présent arrêté peut faire l'objet d'un recours devant le tribunal administratif de Nancy un délai de deux mois à compter de sa publication ou de l'affichage du présent arrêté.

ARTICLE 5 : La secrétaire générale de la préfecture de Meurthe-et-Moselle, le directeur régional de l'environnement, de l'aménagement et du logement Grand Est, le maire de Nancy et le Président de la Métropole du Grand Nancy sont chargés, chacun en ce qui le concerne, de l'exécution du présent arrêté.

Nancy, le 02 JAN. 2019

Le préfet,
Pour le préfet,
la secrétaire générale
Marie-Blanche BERNARD

Arrêté préfectoral portant création du secteur d'information n° 54SIS04247 – Station service Total – rue de Tomblaine à NANCY

LE PRÉFET DE MEURTHE-ET-MOSELLE
Chevalier de la Légion d'Honneur
Chevalier de l'Ordre National du Mérite

Vu le code de l'environnement, parties législative et réglementaire et notamment ses articles L.556-2, L. 125-6 et L.125-7, R. 125-41 à R.125-47 ;

Vu l'article 173 de la loi n° 2014-366 du 24 mars 2014 pour l'accès au logement et un urbanisme rénové, dite loi ALUR, qui prévoit l'élaboration de Secteurs d'Information sur les Sols (SIS) ;

Vu le décret n° 2004-374 du 29 avril 2004 modifié relatif aux pouvoirs des préfets, à l'organisation et à l'action des services de l'État dans les régions et départements ;

Vu le décret n°2015-1353 du 26 octobre 2015 relatif aux articles L.125-6 et L.125-7 du code de l'Environnement précisant les modalités de mise en œuvre des SIS ;

Vu l'arrêté préfectoral du 7 mai 2018 portant organisation de la consultation pour l'établissement des Secteurs d'Information sur les Sols (SIS) dans le département de Meurthe-et-Moselle ;

Vu la consultation des communes et des établissements public de coopération intercommunale du 22 mai au 21 novembre 2018 inclus ;

Vu l'information des propriétaires concernés par les projets de création de secteurs d'information sur les sols réalisée par courrier ;

Vu les observations du public recueillies entre le 1er juin et le 30 juillet 2018 ;

Vu le rapport de la DREAL Grand EST du 14 décembre 2018 proposant la création de SIS dans le département de Meurthe-et-Moselle ;

Considérant que les activités exercées sur le site précité sont à l'origine de pollution des milieux ;

Considérant qu'il convient de formaliser les informations détenues par l'État sur la pollution des sols afin de prévenir durablement tout risque pour l'environnement ou la santé des utilisateurs du site et que des études et travaux appropriés soient mis en œuvre en cas de changement d'usage des sols ;

Sur proposition de la secrétaire générale de la préfecture de Meurthe-et-Moselle ;

ARRÊTE

ARTICLE 1 :

Conformément à l'article R. 125-45 du Code de l'environnement, le Secteur d'Information sur les Sols suivant est créé :

SIS n° 54SIS04247 : Station service Total – Rue de Tomblaine sur le territoire de la commune de Nancy.

Ce Secteur d'Information sur les Sols est annexé au présent arrêté.

ARTICLE 2 :

Le Secteur d'Information sur les Sols défini par le présent arrêté est publié sur le site internet <http://www.georisques.gouv.fr> et sur le site internet de la préfecture de Meurthe-et-Moselle.

Le Secteur d'Information sur les Sols est annexé au plan local d'urbanisme ou au document d'urbanisme en vigueur.

ARTICLE 3 :

Conformément à l'article R. 125-46 du code de l'environnement, le présent arrêté est notifié au maire de Nancy et au président de la Métropole du Grand Nancy.

Il est affiché pendant un mois à la mairie et au siège de la Métropole.

Le présent arrêté est publié au recueil des actes administratifs du département de Meurthe-et-Moselle.

ARTICLE 4 : Le présent arrêté peut faire l'objet d'un recours devant le tribunal administratif de Nancy un délai de deux mois à compter de sa publication ou de l'affichage du présent arrêté.

ARTICLE 5 : La secrétaire générale de la préfecture de Meurthe-et-Moselle, le directeur régional de l'environnement, de l'aménagement et du logement Grand Est, le maire de Nancy et le Président de la Métropole du Grand Nancy sont chargés, chacun en ce qui le concerne, de l'exécution du présent arrêté.

Nancy, le 02 JAN. 2019

Le préfet,
Pour le préfet,
la secrétaire générale
Marie-Blanche BERNARD

Arrêté préfectoral portant création du secteur d'information n° 54SIS04248 – Station Total – Laroche à NANCY

LE PRÉFET DE MEURTHE-ET-MOSELLE
Chevalier de la Légion d'Honneur
Chevalier de l'Ordre National du Mérite

Vu le code de l'environnement, parties législative et réglementaire et notamment ses articles L.556-2, L. 125-6 et L.125-7, R. 125-41 à R.125-47 ;

Vu l'article 173 de la loi 11° 2014-366 du 24 mars 2014 pour l'accès au logement et un urbanisme rénové, dite loi ALUR, qui prévoit l'élaboration de Secteurs d'Information sur les Sols (SIS) ;

Vu le décret n° 2004-374 du 29 avril 2004 modifié relatif aux pouvoirs des préfets, à l'organisation et à l'action des services de l'État dans les régions et départements ;

Vu le décret n°2015-1353 du 26 octobre 2015 relatif aux articles L.125-6 et L.125-7 du code de l'Environnement précisant les modalités de mise en œuvre des SIS ;

Vu l'arrêté préfectoral du 7 mai 2018 portant organisation de la consultation pour l'établissement des Secteurs d'Information sur les Sols (SIS) dans le département de Meurthe-et-Moselle ;

Vu la consultation des communes et des établissements public de coopération intercommunale du 22 mai au 21 novembre 2018 inclus ;

Vu l'information des propriétaires concernés par les projets de création de secteurs d'information sur les sols réalisée par courrier ;

Vu les observations du public recueillies entre le 1er juin et le 30 juillet 2018 ;

Vu le rapport de la DREAL Grand EST du 14 décembre 2018 proposant la création de SIS dans le département de Meurthe-et-Moselle ;

Considérant que les activités exercées sur le site précité sont à l'origine de pollution des milieux ;

Considérant qu'il convient de formaliser les informations détenues par l'État sur la pollution des sols afin de prévenir durablement tout risque pour l'environnement ou la santé des utilisateurs du site et que des études et travaux appropriés soient mis en œuvre en cas de changement d'usage des sols ;

Sur proposition de la secrétaire générale de la préfecture de Meurthe-et-Moselle ;

ARRÊTE

ARTICLE 1 :

Conformément à l'article R. 125-45 du Code de l'environnement, le Secteur d'Information sur les Sols suivant est créé :

SIS n° 54SIS04248 : Station Total – Laroche sur le territoire de la commune de Nancy.

Ce Secteur d'Information sur les Sols est annexé au présent arrêté.

ARTICLE 2 :

Le Secteur d'Information sur les Sols défini par le présent arrêté est publié sur le site internet <http://www.georisques.gouv.fr> et sur le site internet de la préfecture de Meurthe-et-Moselle.

Le Secteur d'Information sur les Sols est annexé au plan local d'urbanisme ou au document d'urbanisme en vigueur.

ARTICLE 3 :

Conformément à l'article R. 125-46 du code de l'environnement, le présent arrêté est notifié au maire de Nancy et au président de la Métropole du Grand Nancy.

Il est affiché pendant un mois à la mairie et au siège de la Métropole.

Le présent arrêté est publié au recueil des actes administratifs du département de Meurthe-et-Moselle.

ARTICLE 4 : Le présent arrêté peut faire l'objet d'un recours devant le tribunal administratif de Nancy un délai de deux mois à compter de sa publication ou de l'affichage du présent arrêté.

ARTICLE 5 : La secrétaire générale de la préfecture de Meurthe-et-Moselle, le directeur régional de l'environnement, de l'aménagement et du logement Grand Est, le maire de Nancy et le Président de la Métropole du Grand Nancy sont chargés, chacun en ce qui le concerne, de l'exécution du présent arrêté.

Nancy, le 03 JAN. 2019

Le préfet,

Pour le préfet,
la secrétaire générale

Marie-Branche BERNARD

Arrêté préfectoral portant création du secteur d'information n° 54SIS04250 – Station Total – Jeanne d'Arc à NANCY

LE PRÉFET DE MEURTHE-ET-MOSELLE
Chevalier de la Légion d'Honneur
Chevalier de l'Ordre National du Mérite

Vu le code de l'environnement, parties législative et réglementaire et notamment ses articles L.556-2, L. 125-6 et L.125-7, R. 125-41 à R.125-47 ;

Vu l'article 173 de la loi n° 2014-366 du 24 mars 2014 pour l'accès au logement et un urbanisme rénové, dite loi ALUR, qui prévoit l'élaboration de Secteurs d'Information sur les Sols (SIS) ;

Vu le décret n° 2004-374 du 29 avril 2004 modifié relatif aux pouvoirs des préfets, à l'organisation et à l'action des services de l'État dans les régions et départements ;

Vu le décret n°2015-1353 du 26 octobre 2015 relatif aux articles L.125-6 et L.125-7 du code de l'Environnement précisant les modalités de mise en œuvre des SIS ;

Vu l'arrêté préfectoral du 7 mai 2018 portant organisation de la consultation pour l'établissement des Secteurs d'Information sur les Sols (SIS) dans le département de Meurthe et Moselle ;

Vu la consultation des communes et des établissements public de coopération intercommunale du 22 mai au 21 novembre 2018 inclus ;

Vu l'information des propriétaires concernés par les projets de création de secteurs d'information sur les sols réalisée par courrier ;

Vu les observations du public recueillies entre le 1er juin et le 30 juillet 2018 ;

Vu le rapport de la DREAL Grand EST du 14 décembre 2018 proposant la création de SIS dans le département de Meurthe-et-Moselle ;

Considérant que les activités exercées sur le site précité sont à l'origine de pollution des milieux ;

Considérant qu'il convient de formaliser les informations détenues par l'État sur la pollution des sols afin de prévenir durablement tout risque pour l'environnement ou la santé des utilisateurs du site et que des études et travaux appropriés soient mis en œuvre en cas de changement d'usage des sols ;

Sur proposition de la secrétaire générale de la préfecture de Meurthe-et-Moselle ;

ARRÊTE

ARTICLE 1 :

Conformément à l'article R. 125-45 du Code de l'environnement, le Secteur d'Information sur les Sols suivant est créé :

SIS n° 54SIS04250 : Station Total – Jeanne d'Arc sur le territoire de la commune de Nancy.

Ce Secteur d'Information sur les Sols est annexé au présent arrêté.

ARTICLE 2 :

Le Secteur d'Information sur les Sols défini par le présent arrêté est publié sur le site internet <http://www.georisques.gouv.fr> et sur le site internet de la préfecture de Meurthe-et-Moselle.

Le Secteur d'Information sur les Sols est annexé au plan local d'urbanisme ou au document d'urbanisme en vigueur.

ARTICLE 3 :

Conformément à l'article R. 125-46 du code de l'environnement, le présent arrêté est notifié au maire de Nancy et au président de la Métropole du Grand Nancy.

Il est affiché pendant un mois à la mairie et au siège de la Métropole.

Le présent arrêté est publié au recueil des actes administratifs du département de Meurthe-et-Moselle.

ARTICLE 4 : Le présent arrêté peut faire l'objet d'un recours devant le tribunal administratif de Nancy un délai de deux mois à compter de sa publication ou de l'affichage du présent arrêté.

ARTICLE 5 : La secrétaire générale de la préfecture de Meurthe-et-Moselle, le directeur régional de l'environnement, de l'aménagement et du logement Grand Est, le maire de Nancy et le Président de la Métropole du Grand Nancy sont chargés, chacun en ce qui le concerne, de l'exécution du présent arrêté.

Nancy, le 03 JAN. 2019

Le préfet
Pour le préfet,
la secrétaire générale
Marie-Bianche BERNARD

Arrêté préfectoral portant création du secteur d'information n° 54SIS04251 – Ancienne station service Oil France à SAINT-MAX

LE PRÉFET DE MEURTHE-ET-MOSELLE
Chevalier de la Légion d'Honneur
Chevalier de l'Ordre National du Mérite

Vu le code de l'environnement, parties législative et réglementaire et notamment ses articles L.556-2, L. 125-6 et L.125-7, R. 125-41 à R.125-47 ;

Vu l'article 173 de la loi 11° 2014-366 du 24 mars 2014 pour l'accès au logement et un urbanisme rénové, dite loi ALUR, qui prévoit l'élaboration de Secteurs d'Information sur les Sols (SIS) ;

Vu le décret n° 2004-374 du 29 avril 2004 modifié relatif aux pouvoirs des préfets, à l'organisation et à l'action des services de l'État dans les régions et départements ;

Vu le décret n°2015-1353 du 26 octobre 2015 relatif aux articles L.125-6 et L.125-7 du code de l'Environnement précisant les modalités de mise en œuvre des SIS ;

Vu l'arrêté préfectoral du 7 mai 2018 portant organisation de la consultation pour l'établissement des Secteurs d'Information sur les Sols (SIS) dans le département de Meurthe-et-Moselle ;

Vu la consultation des communes et des établissements public de coopération intercommunale du 22 mai au 21 novembre 2018 inclus ;

Vu l'information des propriétaires concernés par les projets de création de secteurs d'information sur les sols réalisée par courrier ;

Vu les observations du public recueillies entre le 1er juin et le 30 juillet 2018 ;

Vu le rapport de la DREAL Grand EST du 14 décembre 2018 proposant la création de SIS dans le département de Meurthe-et-Moselle ;

Considérant que les activités exercées sur le site précité sont à l'origine de pollution des milieux ;

Considérant qu'il convient de formaliser les informations détenues par l'État sur la pollution des sols afin de prévenir durablement tout risque pour l'environnement ou la santé des utilisateurs du site et que des études et travaux appropriés soient mis en œuvre en cas de changement d'usage des sols ;

Sur proposition de la secrétaire générale de la préfecture de Meurthe-et-Moselle ;

ARRÊTE

ARTICLE 1 :

Conformément à l'article R. 125-45 du Code de l'environnement, le Secteur d'Information sur les Sols suivant est créé :

SIS n° 54SIS04251 : Ancienne station service Oil France sur le territoire de la commune de Saint-Max.

Ce Secteur d'Information sur les Sols est annexé au présent arrêté.

ARTICLE 2 :

Le Secteur d'Information sur les Sols défini par le présent arrêté est publié sur le site internet <http://www.georisques.gouv.fr> et sur le site internet de la préfecture de Meurthe-et-Moselle.

Le Secteur d'Information sur les Sols est annexé au plan local d'urbanisme ou au document d'urbanisme en vigueur.

ARTICLE 3 :

Conformément à l'article R. 125-46 du code de l'environnement, le présent arrêté est notifié au maire de Saint-Max et au président de la Métropole du Grand Nancy.

Il est affiché pendant un mois à la mairie et au siège de la Métropole.

Le présent arrêté est publié au recueil des actes administratifs du département de Meurthe-et-Moselle.

ARTICLE 4 : Le présent arrêté peut faire l'objet d'un recours devant le tribunal administratif de Nancy un délai de deux mois à compter de sa publication ou de l'affichage du présent arrêté.

ARTICLE 5 : La secrétaire générale de la préfecture de Meurthe-et-Moselle, le directeur régional de l'environnement, de l'aménagement et du logement Grand Est, le maire de Saint-Max et le Président de la Métropole du Grand Nancy sont chargés, chacun en ce qui le concerne, de l'exécution du présent arrêté.

Nancy, le 03 JAN. 2019

Le préfet,
Pour le préfet,
la secrétaire générale
Marie-Blanche BERNARD

Arrêté préfectoral portant création du secteur d'information n° 54SIS04252 – Garage DUROC à VANDOEUVRE-LES-NANCY

LE PRÉFET DE MEURTHE-ET-MOSELLE
Chevalier de la Légion d'Honneur
Chevalier de l'Ordre National du Mérite

Vu le code de l'environnement, parties législative et réglementaire et notamment ses articles L.556-2, L. 125-6 et L.125-7, R. 125-41 à R.125-47 ;

Vu l'article 173 de la loi n° 2014-366 du 24 mars 2014 pour l'accès au logement et un urbanisme rénové, dite loi ALUR, qui prévoit l'élaboration de Secteurs d'Information sur les Sols (SIS) ;

Vu le décret n° 2004-374 du 29 avril 2004 modifié relatif aux pouvoirs des préfets, à l'organisation et à l'action des services de l'État dans les régions et départements ;

Vu le décret n°2015-1353 du 26 octobre 2015 relatif aux articles L.125-6 et L.125-7 du code de l'Environnement précisant les modalités de mise en œuvre des SIS ;

Vu l'arrêté préfectoral du 7 mai 2018 portant organisation de la consultation pour l'établissement des Secteurs d'Information sur les Sols (SIS) dans le département de Meurthe-et-Moselle ;

Vu la consultation des communes et des établissements public de coopération intercommunale du 22 mai au 21 novembre 2018 inclus ;

Vu l'information des propriétaires concernés par les projets de création de secteurs d'information sur les sols réalisée par courrier ;

Vu les observations du public recueillies entre le 1er juin et le 30 juillet 2018 ;

Vu le rapport de la DREAL Grand EST du 14 décembre 2018 proposant la création de SIS dans le département de Meurthe-et-Moselle ;

Considérant que les activités exercées sur le site précité sont à l'origine de pollution des milieux ;

Considérant qu'il convient de formaliser les informations détenues par l'État sur la pollution des sols afin de prévenir durablement tout risque pour l'environnement ou la santé des utilisateurs du site et que des études et travaux appropriés soient mis en œuvre en cas de changement d'usage des sols ;

Sur proposition de la secrétaire générale de la préfecture de Meurthe-et-Moselle ;

ARRÊTE

ARTICLE 1 :

Conformément à l'article R. 125-45 du Code de l'environnement, le Secteur d'Information sur les Sols suivant est créé :

SIS n° 54SIS04252 : Garage DUROC sur le territoire de la commune de Vandoeuvre-lès-Nancy.

Ce Secteur d'Information sur les Sols est annexé au présent arrêté.

ARTICLE 2 :

Le Secteur d'Information sur les Sols défini par le présent arrêté est publié sur le site internet <http://www.georisques.gouv.fr> et sur le site internet de la préfecture de Meurthe-et-Moselle.

Le Secteur d'Information sur les Sols est annexé au plan local d'urbanisme ou au document d'urbanisme en vigueur.

ARTICLE 3 :

Conformément à l'article R. 125-46 du code de l'environnement, le présent arrêté est notifié au maire de Vandoeuvre-lès-Nancy et au président de la Métropole du Grand Nancy.

Il est affiché pendant un mois à la mairie et au siège de la Métropole.

Le présent arrêté est publié au recueil des actes administratifs du département de Meurthe-et-Moselle.

ARTICLE 4 : Le présent arrêté peut faire l'objet d'un recours devant le tribunal administratif de Nancy un délai de deux mois à compter de sa publication ou de l'affichage du présent arrêté.

ARTICLE 5 : La secrétaire générale de la préfecture de Meurthe-et-Moselle, le directeur régional de l'environnement, de l'aménagement et du logement Grand Est, le maire de Vandoeuvre-lès-Nancy et le Président de la Métropole du Grand Nancy sont chargés, chacun en ce qui le concerne, de l'exécution du présent arrêté.

Nancy, le 03 JAN. 2019

Le préfet,
Pour le préfet.

la secrétaire générale

Marie-Blanche BERNARD

Arrêté préfectoral portant création du secteur d'information n° 54SIS04360 – Dépôt Pétrolier BP Fuel Service (ex SSLC) à LANEUVEVILLE-DEVANT-NANCY

LE PRÉFET DE MEURTHE-ET-MOSELLE
Chevalier de la Légion d'Honneur
Chevalier de l'Ordre National du Mérite

Vu le code de l'environnement, parties législative et réglementaire et notamment ses articles L.556-2, L. 125-6 et L.125-7, R. 125-41 à R.125-47 ;

Vu l'article 173 de la loi n° 2014-366 du 24 mars 2014 pour l'accès au logement et un urbanisme rénové, dite loi ALUR, qui prévoit l'élaboration de Secteurs d'Information sur les Sols (SIS) ;

Vu le décret n° 2004-374 du 29 avril 2004 modifié relatif aux pouvoirs des préfets, à l'organisation et à l'action des services de l'État dans les régions et départements ;

Vu le décret n°2015-1353 du 26 octobre 2015 relatif aux articles L.125-6 et L.125-7 du code de l'Environnement précisant les modalités de mise en œuvre des SIS ;

Vu l'arrêté préfectoral du 7 mai 2018 portant organisation de la consultation pour l'établissement des Secteurs d'Information sur les Sols (SIS) dans le département de Meurthe-et-Moselle ;

Vu la consultation des communes et des établissements public de coopération intercommunale du 22 mai au 21 novembre 2018 inclus ;

Vu l'information des propriétaires concernés par les projets de création de secteurs d'information sur les sols réalisée par courrier ;

Vu les observations du public recueillies entre le 1er juin et le 30 juillet 2018 ;

Vu le rapport de la DREAL Grand EST du 14 décembre 2018 proposant la création de SIS dans le département de Meurthe-et-Moselle ;

Considérant que les activités exercées sur le site précité sont à l'origine de pollution des milieux ;

Considérant qu'il convient de formaliser les informations détenues par l'État sur la pollution des sols afin de prévenir durablement tout risque pour l'environnement ou la santé des utilisateurs du site et que des études et travaux appropriés soient mis en œuvre en cas de changement d'usage des sols ;

Sur proposition de la secrétaire générale de la préfecture de Meurthe-et-Moselle ;

ARRÊTE

ARTICLE 1 :

Conformément à l'article R. 125-45 du Code de l'environnement, le Secteur d'Information sur les Sols suivant est créé :

SIS n° 54SIS04360 : Dépôt Pétrolier BP Fuel Service (ex SSLC) sur le territoire de la commune de Laneuveville-devant-Nancy.

Ce Secteur d'Information sur les Sols est annexé au présent arrêté.

ARTICLE 2 :

Le Secteur d'Information sur les Sols défini par le présent arrêté est publié sur le site internet <http://www.georisques.gouv.fr> et sur le site internet de la préfecture de Meurthe-et-Moselle.

Le Secteur d'Information sur les Sols est annexé au plan local d'urbanisme ou au document d'urbanisme en vigueur.

ARTICLE 3 :

Conformément à l'article R. 125-46 du code de l'environnement, le présent arrêté est notifié au maire de Laneuveville-devant-Nancy et au président de la Métropole du Grand Nancy.

Il est affiché pendant un mois à la mairie et au siège de la Métropole.

Le présent arrêté est publié au recueil des actes administratifs du département de Meurthe-et-Moselle.

ARTICLE 4 : Le présent arrêté peut faire l'objet d'un recours devant le tribunal administratif de Nancy un délai de deux mois à compter de sa publication ou de l'affichage du présent arrêté.

ARTICLE 5 : La secrétaire générale de la préfecture de Meurthe-et-Moselle, le directeur régional de l'environnement, de l'aménagement et du logement Grand Est, le maire de Laneuveville-devant-Nancy et le Président de la Métropole du Grand Nancy sont chargés, chacun en ce qui le concerne, de l'exécution du présent arrêté.

Nancy, le 26 DEC. 2018

Le préfet,

Pour le préfet,
la secrétaire générale

Marie-Blanche BERNARD

Arrêté préfectoral portant création du secteur d'information n° 54SIS04361 – Usine La Rochette à LANEUVEVILLE-DEVANT-NANCY

LE PRÉFET DE MEURTHE-ET-MOSELLE
Chevalier de la Légion d'Honneur
Chevalier de l'Ordre National du Mérite

Vu le code de l'environnement, parties législative et réglementaire et notamment ses articles L.556-2, L. 125-6 et L.125-7, R. 125-41 à R.125-47 ;

Vu l'article 173 de la loi n° 2014-366 du 24 mars 2014 pour l'accès au logement et un urbanisme rénové, dite loi ALUR, qui prévoit l'élaboration de Secteurs d'Information sur les Sols (SIS) ;

Vu le décret n° 2004-374 du 29 avril 2004 modifié relatif aux pouvoirs des préfets, à l'organisation et à l'action des services de l'État dans les régions et départements ;

Vu le décret n°2015-1353 du 26 octobre 2015 relatif aux articles L.125-6 et L.125-7 du code de l'Environnement précisant les modalités de mise en œuvre des SIS ;

Vu l'arrêté préfectoral du 7 mai 2018 portant organisation de la consultation pour l'établissement des Secteurs d'Information sur les Sols (SIS) dans le département de Meurthe-et-Moselle ;

Vu la consultation des communes et des établissements public de coopération intercommunale du 22 mai au 21 novembre 2018 inclus ;

Vu l'information des propriétaires concernés par les projets de création de secteurs d'information sur les sols réalisée par courrier ;

Vu les observations du public recueillies entre le 1er juin et le 30 juillet 2018 ;

Vu le rapport de la DREAL Grand EST du 14 décembre 2018 proposant la création de SIS dans le département de Meurthe-et-Moselle ;

Considérant que les activités exercées sur le site précité sont à l'origine de pollution des milieux ;

Considérant qu'il convient de formaliser les informations détenues par l'État sur la pollution des sols afin de prévenir durablement tout risque pour l'environnement ou la santé des utilisateurs du site et que des études et travaux appropriés soient mis en œuvre en cas de changement d'usage des sols ;

Sur proposition de la secrétaire générale de la préfecture de Meurthe-et-Moselle ;

ARRÊTE

ARTICLE 1 :

Conformément à l'article R. 125-45 du Code de l'environnement, le Secteur d'Information sur les Sols suivant est créé :

SIS n° 54SIS04361 : Usine la Rochette sur le territoire de la commune de Laneuveville-devant-Nancy.

Ce Secteur d'Information sur les Sols est annexé au présent arrêté.

ARTICLE 2 :

Le Secteur d'Information sur les Sols défini par le présent arrêté est publié sur le site internet <http://www.georisques.gouv.fr> et sur le site internet de la préfecture de Meurthe-et-Moselle.

Le Secteur d'Information sur les Sols est annexé au plan local d'urbanisme ou au document d'urbanisme en vigueur.

ARTICLE 3 :

Conformément à l'article R. 125-46 du code de l'environnement, le présent arrêté est notifié au maire de Laneuveville-devant-Nancy et au président de la Métropole du Grand Nancy.


Il est affiché pendant un mois à la mairie et au siège de la Métropole.

Le présent arrêté est publié au recueil des actes administratifs du département de Meurthe-et-Moselle.

ARTICLE 4 : Le présent arrêté peut faire l'objet d'un recours devant le tribunal administratif de Nancy un délai de deux mois à compter de sa publication ou de l'affichage du présent arrêté.

ARTICLE 5 : La secrétaire générale de la préfecture de Meurthe-et-Moselle, le directeur régional de l'environnement, de l'aménagement et du logement Grand Est, le maire de Laneuveville-devant-Nancy et le Président de la Métropole du Grand Nancy sont chargés, chacun en ce qui le concerne, de l'exécution du présent arrêté.

Nancy, le 26 DEC. 2018

Le préfet,
Pour le préfet,
la secrétaire générale

Marie-Blanche BERNARD

Arrêté préfectoral portant création du secteur d'information n° 54SIS04363 – Ancienne station Total – Relais du Charmois – à VANDOEUVRE-LES-NANCY et NANCY

LE PRÉFET DE MEURTHE-ET-MOSELLE
Chevalier de la Légion d'Honneur
Chevalier de l'Ordre National du Mérite

Vu le code de l'environnement, parties législative et réglementaire et notamment ses articles L.556-2, L. 125-6 et L.125-7, R. 125-41 à R.125-47 ;

Vu l'article 173 de la loi n° 2014-366 du 24 mars 2014 pour l'accès au logement et un urbanisme rénové, dite loi ALUR, qui prévoit l'élaboration de Secteurs d'Information sur les Sols (SIS) ;

Vu le décret n° 2004-374 du 29 avril 2004 modifié relatif aux pouvoirs des préfets, à l'organisation et à l'action des services de l'État dans les régions et départements ;

Vu le décret n°2015-1353 du 26 octobre 2015 relatif aux articles L.125-6 et L.125-7 du code de l'Environnement précisant les modalités de mise en œuvre des SIS ;

Vu l'arrêté préfectoral du 7 mai 2018 portant organisation de la consultation pour l'établissement des Secteurs d'Information sur les Sols (SIS) dans le département de Meurthe-et-Moselle ;

Vu la consultation des communes et des établissements public de coopération intercommunale du 22 mai au 21 novembre 2018 inclus ;

Vu l'information des propriétaires concernés par les projets de création de secteurs d'information sur les sols réalisée par courrier ;

Vu les observations du public recueillies entre le 1er juin et le 30 juillet 2018 ;

Vu le rapport de la DREAL Grand EST du 14 décembre 2018 proposant la création de SIS dans le département de Meurthe-et-Moselle ;

Considérant que les activités exercées sur le site précité sont à l'origine de pollution des milieux ;

Considérant qu'il convient de formaliser les informations détenues par l'État sur la pollution des sols afin de prévenir durablement tout risque pour l'environnement ou la santé des utilisateurs du site et que des études et travaux appropriés soient mis en œuvre en cas de changement d'usage des sols ;

Sur proposition de la secrétaire générale de la préfecture de Meurthe-et-Moselle ;

ARRÊTE

ARTICLE 1 :

Conformément à l'article R. 125-45 du Code de l'environnement, le Secteur d'Information sur les Sols suivant est créé :

SIS n° 54SIS04363 : Ancienne station Total – Relais du Charmois sur le territoire des communes de Vandoeuvre-lès-Nancy et Nancy.

Ce Secteur d'Information sur les Sols est annexé au présent arrêté.

ARTICLE 2 :

Le Secteur d'Information sur les Sols défini par le présent arrêté est publié sur le site internet <http://www.georisques.gouv.fr> et sur le site internet de la préfecture de Meurthe-et-Moselle.

Le Secteur d'Information sur les Sols est annexé aux plans locaux d'urbanisme ou aux documents d'urbanisme en vigueur.

ARTICLE 3 :

Conformément à l'article R. 125-46 du code de l'environnement, le présent arrêté est notifié au maire de Vandoeuvre-lès-Nancy, au maire de Nancy et au président de la Métropole du Grand Nancy.

Il est affiché pendant un mois dans les mairies et au siège de la Métropole.

Le présent arrêté est publié au recueil des actes administratifs du département de Meurthe-et-Moselle.

ARTICLE 4 : Le présent arrêté peut faire l'objet d'un recours devant le tribunal administratif de Nancy un délai de deux mois à compter de sa publication ou de l'affichage du présent arrêté.

ARTICLE 5 : La secrétaire générale de la préfecture de Meurthe-et-Moselle, le directeur régional de l'environnement, de l'aménagement et du logement Grand Est, le maire de Vandoeuvre-lès-Nancy, le maire de Nancy et le Président de la Métropole du Grand Nancy sont chargés, chacun en ce qui le concerne, de l'exécution du présent arrêté.

Nancy, le 03 JAN. 2019

Le préfet,

Pour le préfet,

la secrétaire générale

Marie-Blanche BERNARD

Arrêté préfectoral portant création du secteur d'information n° 54SIS04470 – Crassier et ancienne usine d'Auboué sur les communes d'AUBOUE et HOMECOURT

LE PRÉFET DE MEURTHE-ET-MOSELLE
Chevalier de la Légion d'Honneur
Chevalier de l'Ordre National du Mérite

Vu le code de l'environnement, parties législative et réglementaire et notamment ses articles L.556-2, L. 125-6 et L.125-7, R. 125-41 à R.125-47 ;

Vu l'article 173 de la loi n° 2014-366 du 24 mars 2014 pour l'accès au logement et un urbanisme rénové, dite loi ALUR, qui prévoit l'élaboration de Secteurs d'Information sur les Sols (SIS) ;

Vu le décret n° 2004-374 du 29 avril 2004 modifié relatif aux pouvoirs des préfets, à l'organisation et à l'action des services de l'État dans les régions et départements ;

Vu le décret n°2015-1353 du 26 octobre 2015 relatif aux articles L.125-6 et L.125-7 du code de l'Environnement précisant les modalités de mise en œuvre des SIS ;

Vu l'arrêté préfectoral du 7 mai 2018 portant organisation de la consultation pour l'établissement des Secteurs d'Information sur les Sols (SIS) dans le département de Meurthe-et-Moselle ;

Vu la consultation des communes et des établissements publics de coopération intercommunale du 22 mai au 21 novembre 2018 inclus ;

Vu l'information des propriétaires concernés par les projets de création de secteurs d'information sur les sols réalisée par courrier ;

Vu les observations du public recueillies entre le 1er juin et le 30 juillet 2018 ;

Vu le rapport de la DREAL Grand EST du 14 décembre 2018 proposant la création de SIS dans le département de Meurthe-et-Moselle ;

Considérant que les activités exercées sur le site précité sont à l'origine de pollution des milieux ;

Considérant qu'il convient de formaliser les informations détenues par l'État sur la pollution des sols afin de prévenir durablement tout risque pour l'environnement ou la santé des utilisateurs du site et que des études et travaux appropriés soient mis en œuvre en cas de changement d'usage des sols ;

Sur proposition de la secrétaire générale de la préfecture de Meurthe-et-Moselle ;

ARRÊTE

ARTICLE 1 :

Conformément à l'article R. 125-45 du Code de l'environnement, le Secteur d'Information sur les Sols suivant est créé :

SIS n°54SIS04470 : Crassier et ancienne usine d'AUBOUE sur le territoire des communes d'Auboué et Homécourt

Ce Secteur d'Information sur les Sols est annexé au présent arrêté.

ARTICLE 2 :

Le Secteur d'Information sur les Sols défini par le présent arrêté est publié sur le site internet <http://www.georisques.gouv.fr> et sur le site internet de la préfecture de Meurthe-et-Moselle.

Le Secteur d'Information sur les Sols est annexé aux Plans Locaux d'Urbanisme ou aux documents d'Urbanisme en vigueur.

ARTICLE 3 :

Conformément à l'article R. 125-46 du code de l'environnement, le présent arrêté est notifié aux maires des communes d'Auboué et de Homécourt et au président de la Communauté de Communes Orne-Lorraine-Confluence.

Il est affiché pendant un mois dans chaque mairie et au siège de la communauté de communes.

Le présent arrêté est publié au recueil des actes administratifs du département de Meurthe-et-Moselle.

ARTICLE 4 : Le présent arrêté peut faire l'objet d'un recours devant le tribunal administratif de Nancy un délai de deux mois à compter de sa publication ou de l'affichage du présent arrêté.

ARTICLE 5 : La secrétaire générale de la préfecture de Meurthe-et-Moselle, le sous-préfet de Briey, le directeur régional de l'environnement, de l'aménagement et du logement Grand Est, les maires de Auboué et de Homécourt et le président de la Communauté de Communes Orne-Lorraine-Confluence sont chargés, chacun en ce qui le concerne, de l'exécution du présent arrêté.

Nancy, le 19 DEC. 2018

Le préfet,

Pour le préfet,
la secrétaire générale

Marie-Blanche BERNARD

Arrêté préfectoral portant création du secteur d'information n° 54SIS04474 – Crassier et bassin à boues de Mouline sur les communes de HAUCOURT-MOULAINES et HERSERANGE

LE PRÉFET DE MEURTHE-ET-MOSELLE
Chevalier de la Légion d'Honneur
Chevalier de l'Ordre National du Mérite

Vu le code de l'environnement, parties législative et réglementaire et notamment ses articles L.556-2, L. 125-6 et L.125-7, R. 125-41 à R.125-47 ;

Vu l'article 173 de la loi n° 2014-366 du 24 mars 2014 pour l'accès au logement et un urbanisme rénové, dite loi ALUR, qui prévoit l'élaboration de Secteurs d'Information sur les Sols (SIS) ;

Vu le décret n° 2004-374 du 29 avril 2004 modifié relatif aux pouvoirs des préfets, à l'organisation et à l'action des services de l'État dans les régions et départements ;

Vu le décret n°2015-1353 du 26 octobre 2015 relatif aux articles L.125-6 et L.125-7 du code de l'Environnement précisant les modalités de mise en œuvre des SIS ;

Vu l'arrêté préfectoral du 7 mai 2018 portant organisation de la consultation pour l'établissement des Secteurs d'Information sur les Sols (SIS) dans le département de Meurthe-et-Moselle ;

Vu la consultation des communes et des établissements publics de coopération intercommunale du 22 mai au 21 novembre 2018 inclus ;

Vu l'information des propriétaires concernés par les projets de création de secteurs d'information sur les sols réalisée par courrier ;

Vu les observations du public recueillies entre le 1er juin et le 30 juillet 2018 ;

Vu le rapport de la DREAL Grand EST du 14 décembre 2018 proposant la création de SIS dans le département de Meurthe-et-Moselle ;

Considérant que les activités exercées sur le site précité sont à l'origine de pollution des milieux ;

Considérant qu'il convient de formaliser les informations détenues par l'État sur la pollution des sols afin de prévenir durablement tout risque pour l'environnement ou la santé des utilisateurs du site et que des études et travaux appropriés soient mis en œuvre en cas de changement d'usage des sols ;

Sur proposition de la secrétaire générale de la préfecture de Meurthe-et-Moselle ;

ARRÊTE**ARTICLE 1 :**

Conformément à l'article R. 125-45 du Code de l'environnement, le Secteur d'Information sur les Sols suivant est créé :

SIS N°54SIS04474 : Crassier et bassin à boues de Moulaine sur le territoire des communes de Haucourt-Moulaine et Herserange

Ce Secteur d'Information sur les Sols est annexé au présent arrêté.

ARTICLE 2 :

Le Secteur d'Information sur les Sols défini par le présent arrêté est publié sur le site internet <http://www.georisques.gouv.fr> et sur le site internet de la préfecture de Meurthe-et-Moselle.

Le Secteur d'Information sur les Sols est annexé aux Plans Locaux d'Urbanisme ou aux documents d'Urbanisme en vigueur.

ARTICLE 3 :

Conformément à l'article R. 125-46 du code de l'environnement, le présent arrêté est notifié aux maires des communes de Haucourt-Moulaine et de Herserange et au président de la Communauté d'Agglomération de Longwy.

Il est affiché pendant un mois dans chaque mairie et au siège de la communauté d'agglomération.

Le présent arrêté est publié au recueil des actes administratifs du département de Meurthe-et-Moselle.

ARTICLE 4 : Le présent arrêté peut faire l'objet d'un recours devant le tribunal administratif de Nancy un délai de deux mois à compter de sa publication ou de l'affichage du présent arrêté.

ARTICLE 5 : La secrétaire générale de la préfecture de Meurthe-et-Moselle, le sous-préfet de Briey, le directeur régional de l'environnement, de l'aménagement et du logement Grand Est, les maires de Haucourt-Moulaine et de Herserange et le Président de la Communauté d'Agglomération de Longwy sont chargés, chacun en ce qui le concerne, de l'exécution du présent arrêté.

Nancy, le 19 DEC. 2018

Le préfet,

Pour le préfet,
la secrétaire générale

Marie-Blanche BERNARD

Arrêté préfectoral portant création du secteur d'information n° 54SIS04477 – Usine de Moulaine sur la commune de HAUCOURT-MOULAINÉ

LE PRÉFET DE MEURTHE-ET-MOSELLE
Chevalier de la Légion d'Honneur
Chevalier de l'Ordre National du Mérite

Vu le code de l'environnement, parties législative et réglementaire et notamment ses articles L.556-2, L. 125-6 et L.125-7, R. 125-41 à R.125-47 ;

Vu l'article 173 de la loi n° 2014-366 du 24 mars 2014 pour l'accès au logement et un urbanisme rénové, dite loi ALUR, qui prévoit l'élaboration de Secteurs d'Information sur les Sols (SIS) ;

Vu le décret n° 2004-374 du 29 avril 2004 modifié relatif aux pouvoirs des préfets, à l'organisation et à l'action des services de l'État dans les régions et départements ;

Vu le décret n°2015-1353 du 26 octobre 2015 relatif aux articles L.125-6 et L.125-7 du code de l'Environnement précisant les modalités de mise en œuvre des SIS ;

Vu l'arrêté préfectoral du 7 mai 2018 portant organisation de la consultation pour l'établissement des Secteurs d'Information sur les Sols (SIS) dans le département de Meurthe-et-Moselle ;

Vu la consultation des communes et des établissements publics de coopération intercommunale du 22 mai au 21 novembre 2018 inclus ;

Vu l'information des propriétaires concernés par les projets de création de secteurs d'information sur les sols réalisée par courrier ;

Vu les observations du public recueillies entre le 1er juin et le 30 juillet 2018 ;

Vu le rapport de la DREAL Grand EST du 14 décembre 2018 proposant la création de SIS dans le département de Meurthe-et-Moselle ;

Considérant que les activités exercées sur le site précité sont à l'origine de pollution des milieux ;

Considérant qu'il convient de formaliser les informations détenues par l'État sur la pollution des sols afin de prévenir durablement tout risque pour l'environnement ou la santé des utilisateurs du site et que des études et travaux appropriés soient mis en œuvre en cas de changement d'usage des sols ;

Sur proposition de la secrétaire générale de la préfecture de Meurthe-et-Moselle ;

ARRÊTE**ARTICLE 1 :**

Conformément à l'article R. 125-45 du Code de l'environnement, le Secteur d'Information sur les Sols suivant est créé :

SIS N°54SIS04477 : Usine de Moulaine sur le territoire de la commune de Haucourt-Moulaine.

Ce Secteur d'Information sur les Sols est annexé au présent arrêté.

ARTICLE 2 :

Le Secteur d'Information sur les Sols défini par le présent arrêté est publié sur le site internet <http://www.georisques.gouv.fr> et sur le site internet de la préfecture de Meurthe-et-Moselle.

Le Secteur d'Information sur les Sols est annexé au plan ocal d'urbanisme ou au document d'urbanisme en vigueur.

ARTICLE 3 :

Conformément à l'article R. 125-46 du code de l'environnement, le présent arrêté est notifié au maire de la commune de Haucourt-Moulaine et au président de la Communauté d'Agglomération de Longwy.

Il est affiché pendant un mois à la mairie et au siège de la communauté d'agglomération.

Le présent arrêté est publié au recueil des actes administratifs du département de Meurthe-et-Moselle.

ARTICLE 4 : Le présent arrêté peut faire l'objet d'un recours devant le tribunal administratif de Nancy un délai de deux mois à compter de sa publication ou de l'affichage du présent arrêté.

ARTICLE 5 : La secrétaire générale de la préfecture de Meurthe-et-Moselle, le sous-préfet de Briey, le directeur régional de l'environnement, de l'aménagement et du logement Grand Est, le maire de Haucourt-Moulaine et le Président de la Communauté d'Agglomération de Longwy sont chargés, chacun en ce qui le concerne, de l'exécution du présent arrêté.

Nancy, le 26 DEC. 2018

Le préfet,
Pour le préfet,
la secrétaire générale

Marie-Blanche BERNARD

Arrêté préfectoral portant création du secteur d'information n° 54SIS04481 – COS - SIH sur la commune de HERSERANGE

LE PRÉFET DE MEURTHE-ET-MOSELLE
Chevalier de la Légion d'Honneur
Chevalier de l'Ordre National du Mérite

Vu le code de l'environnement, parties législative et réglementaire et notamment ses articles L.556-2, L. 125-6 et L.125-7, R. 125-41 à R.125-47 ;

Vu l'article 173 de la loi 11° 2014-366 du 24 mars 2014 pour l'accès au logement et un urbanisme rénové, dite loi ALUR, qui prévoit l'élaboration de Secteurs d'Information sur les Sols (SIS) ;

Vu le décret n° 2004-374 du 29 avril 2004 modifié relatif aux pouvoirs des préfets, à l'organisation et à l'action des services de l'État dans les régions et départements ;

Vu le décret n°2015-1353 du 26 octobre 2015 relatif aux articles L.125-6 et L.125-7 du code de l'Environnement précisant les modalités de mise en œuvre des SIS ;

Vu l'arrêté préfectoral du 7 mai 2018 portant organisation de la consultation pour l'établissement des Secteurs d'Information sur les Sols (SIS) dans le département de Meurthe-et-Moselle ;

Vu la consultation des communes et des établissements public de coopération intercommunale du 22 mai au 21 novembre 2018 inclus ;

Vu l'information des propriétaires concernés par les projets de création de secteurs d'information sur les sols réalisée par courrier ;

Vu les observations du public recueillies entre le 1er juin et le 30 juillet 2018 ;

Vu le rapport de la DREAL Grand EST du 14 décembre 2018 proposant la création de SIS dans le département de Meurthe-et-Moselle ;

Considérant que les activités exercées sur le site précité sont à l'origine de pollution des milieux ;

Considérant qu'il convient de formaliser les informations détenues par l'État sur la pollution des sols afin de prévenir durablement tout risque pour l'environnement ou la santé des utilisateurs du site et que des études et travaux appropriés soient mis en œuvre en cas de changement d'usage des sols ;

Sur proposition de la secrétaire générale de la préfecture de Meurthe-et-Moselle ;

ARRÊTE**ARTICLE 1 :**

Conformément à l'article R. 125-45 du Code de l'environnement, le Secteur d'Information sur les Sols suivant est créé :

SISn°54SIS04481 : COS -SIH sur le territoire de la commune de Herserange.

Ce Secteur d'Information sur les Sols est annexé au présent arrêté.

ARTICLE 2 :

Le Secteur d'Information sur les Sols défini par le présent arrêté est publié sur le site internet <http://www.georisques.gouv.fr> et sur le site internet de la préfecture de Meurthe-et-Moselle.

Le Secteur d'Information sur les Sols est annexé au plan local d'urbanisme ou au document d'urbanisme en vigueur.

ARTICLE 3 :

Conformément à l'article R. 125-46 du code de l'environnement, le présent arrêté est notifié au maire de Herserange et au président de la Communauté d'Agglomération de Longwy.

Il est affiché pendant un mois à la mairie et au siège de la Communauté d'Agglomération.

Le présent arrêté est publié au recueil des actes administratifs du département de Meurthe-et-Moselle.

ARTICLE 4 : Le présent arrêté peut faire l'objet d'un recours devant le tribunal administratif de Nancy un délai de deux mois à compter de sa publication ou de l'affichage du présent arrêté.

ARTICLE 5 : La secrétaire générale de la préfecture de Meurthe-et-Moselle, le sous-préfet de Briey, le directeur régional de l'environnement, de l'aménagement et du logement Grand Est, le maire de Herserange et le Président de la Communauté d'Agglomération de Longwy. sont chargés, chacun en ce qui le concerne, de l'exécution du présent arrêté.

Nancy, le 26 DEC. 2018

Le préfet,
Pour le préfet,
la secrétaire générale

Marie-Branche BERNARD

Arrêté préfectoral portant création du secteur d'information n° 54SIS04484 – Site du Pylône – Crassier et bassin à boues de Herserange sur les communes de HERSERANGE et MEXY

LE PRÉFET DE MEURTHE-ET-MOSELLE
Chevalier de la Légion d'Honneur
Chevalier de l'Ordre National du Mérite

Vu le code de l'environnement, parties législative et réglementaire et notamment ses articles L.556-2, L. 125-6 et L.125-7, R. 125-41 à R.125-47 ;

Vu l'article 173 de la loi n° 2014-366 du 24 mars 2014 pour l'accès au logement et un urbanisme rénové, dite loi ALUR, qui prévoit l'élaboration de Secteurs d'Information sur les Sols (SIS) ;

Vu le décret n° 2004-374 du 29 avril 2004 modifié relatif aux pouvoirs des préfets, à l'organisation et à l'action des services de l'État dans les régions et départements ;

Vu le décret n°2015-1353 du 26 octobre 2015 relatif aux articles L.125-6 et L.125-7 du code de l'Environnement précisant les modalités de mise en œuvre des SIS ;

Vu l'arrêté préfectoral du 7 mai 2018 portant organisation de la consultation pour l'établissement des Secteurs d'Information sur les Sols (SIS) dans le département de Meurthe-et-Moselle ;

Vu la consultation des communes et des établissements publics de coopération intercommunale du 22 mai au 21 novembre 2018 inclus ;

Vu l'information des propriétaires concernés par les projets de création de secteurs d'information sur les sols réalisée par courrier ;

Vu les observations du public recueillies entre le 1er juin et le 30 juillet 2018 ;

Vu le rapport de la DREAL Grand EST du 14 décembre 2018 proposant la création de SIS dans le département de Meurthe-et-Moselle ;

Considérant que les activités exercées sur le site précité sont à l'origine de pollution des milieux ;

Considérant qu'il convient de formaliser les informations détenues par l'État sur la pollution des sols afin de prévenir durablement tout risque pour l'environnement ou la santé des utilisateurs du site et que des études et travaux appropriés soient mis en œuvre en cas de changement d'usage des sols ;

Sur proposition de la secrétaire générale de la préfecture de Meurthe-et-Moselle ;

ARRÊTE**ARTICLE 1 :**

Conformément à l'article R. 125-45 du Code de l'environnement, le Secteur d'Information sur les Sols suivant est créé :

SIS n°54SIS04484 : Site du Pylône – Crassier et bassin à boue de Herserange sur le territoire des communes de Herserange et Mexy

Ce Secteur d'Information sur les Sols est annexé au présent arrêté.

ARTICLE 2 :

Le Secteur d'Information sur les Sols défini par le présent arrêté est publié sur le site internet <http://www.georisques.gouv.fr> et sur le site internet de la préfecture de Meurthe-et-Moselle.

Le Secteur d'Information sur les Sols est annexé aux plans locaux d'urbanisme ou aux documents d'urbanisme en vigueur.

ARTICLE 3 :

Conformément à l'article R. 125-46 du code de l'environnement, le présent arrêté est notifié aux maires des communes de Herserange et de Mexy et au président de la Communauté d'Agglomération de Longwy.

Il est affiché pendant un mois dans chaque mairie et au siège de la communauté d'agglomération.

Le présent arrêté est publié au recueil des actes administratifs du département de Meurthe-et-Moselle.

ARTICLE 4 : Le présent arrêté peut faire l'objet d'un recours devant le tribunal administratif de Nancy un délai de deux mois à compter de sa publication ou de l'affichage du présent arrêté.

ARTICLE 5 : La secrétaire générale de la préfecture de Meurthe-et-Moselle, le sous-préfet de Briey, le directeur régional de l'environnement, de l'aménagement et du logement Grand Est, les maires de Herserange et de Mexy et le Président de la Communauté d'Agglomération de Longwy sont chargés, chacun en ce qui le concerne, de l'exécution du présent arrêté.

Nancy, le 26 DEC. 2018

Le préfet,

Pour le préfet,
la secrétaire générale

Marie-Bianche BERNARD

Arrêté préfectoral portant création du secteur d'information n° 54SIS04486 – Train à Fil de Herserange sur les communes de HUSSIGNY-GODBRANGE et HERSERANGE

LE PRÉFET DE MEURTHE-ET-MOSELLE
Chevalier de la Légion d'Honneur
Chevalier de l'Ordre National du Mérite

Vu le code de l'environnement, parties législative et réglementaire et notamment ses articles L.556-2, L. 125-6 et L.125-7, R. 125-41 à R.125-47 ;

Vu l'article 173 de la loi 11° 2014-366 du 24 mars 2014 pour l'accès au logement et un urbanisme rénové, dite loi ALUR, qui prévoit l'élaboration de Secteurs d'Information sur les Sols (SIS) ;

Vu le décret n° 2004-374 du 29 avril 2004 modifié relatif aux pouvoirs des préfets, à l'organisation et à l'action des services de l'État dans les régions et départements ;

Vu le décret n°2015-1353 du 26 octobre 2015 relatif aux articles L.125-6 et L.125-7 du code de l'Environnement précisant les modalités de mise en œuvre des SIS ;

Vu l'arrêté préfectoral du 7 mai 2018 portant organisation de la consultation pour l'établissement des Secteurs d'Information sur les Sols (SIS) dans le département de Meurthe-et-Moselle ;

Vu la consultation des communes et des établissements publics de coopération intercommunale du 22 mai au 21 novembre 2018 inclus ;

Vu l'information des propriétaires concernés par les projets de création de secteurs d'information sur les sols réalisée par courrier ;

Vu les observations du public recueillies entre le 1er juin et le 30 juillet 2018 ;

Vu le rapport de la DREAL Grand EST du 14 décembre 2018 proposant la création de SIS dans le département de Meurthe-et-Moselle ;

Considérant que les activités exercées sur le site précité sont à l'origine de pollution des milieux ;

Considérant qu'il convient de formaliser les informations détenues par l'État sur la pollution des sols afin de prévenir durablement tout risque pour l'environnement ou la santé des utilisateurs du site et que des études et travaux appropriés soient mis en œuvre en cas de changement d'usage des sols ;

Sur proposition de la secrétaire générale de la préfecture de Meurthe-et-Moselle ;

ARRÊTE**ARTICLE 1 :**

Conformément à l'article R. 125-45 du Code de l'environnement, le Secteur d'Information sur les Sols suivant est créé :

SIS N°54SIS04486 : Train à fil de Herserange sur le territoire des communes de Hussigny-Godbrange et Herserange

Ce Secteur d'Information sur les Sols est annexé au présent arrêté.

ARTICLE 2 :

Le Secteur d'Information sur les Sols défini par le présent arrêté est publié sur le site internet <http://www.georisques.gouv.fr> et sur le site internet de la préfecture de Meurthe-et-Moselle.

Le Secteur d'Information sur les Sols est annexé aux Plans Locaux d'Urbanisme ou aux documents d'Urbanisme en vigueur.

ARTICLE 3 :

Conformément à l'article R. 125-46 du code de l'environnement, le présent arrêté est notifié aux maires des communes de Hussigny-Godbrange et de Herserange et au président de la Communauté d'Agglomération de Longwy.

Il est affiché pendant un mois dans chaque mairie et au siège de la communauté d'agglomération.

Le présent arrêté est publié au recueil des actes administratifs du département de Meurthe-et-Moselle.

ARTICLE 4 : Le présent arrêté peut faire l'objet d'un recours devant le tribunal administratif de Nancy un délai de deux mois à compter de sa publication ou de l'affichage du présent arrêté.

ARTICLE 5 : La secrétaire générale de la préfecture de Meurthe-et-Moselle, le sous-préfet de Briey, le directeur régional de l'environnement, de l'aménagement et du logement Grand Est, les maires de Hussigny-Godbrange et de Herserange et le Président de la Communauté d'Agglomération de Longwy sont chargés, chacun en ce qui le concerne, de l'exécution du présent arrêté.

Nancy, le 19 DEC. 2018

Le préfet,

Pour le préfet:
la secrétaire générale
Marie-Blanche BERNAUDI

Arrêté préfectoral portant création du secteur d'information n° 54SIS04490 – Usine de la Senelle sur les communes de HERSERANGE et LONGWY

LE PRÉFET DE MEURTHE-ET-MOSELLE
Chevalier de la Légion d'Honneur
Chevalier de l'Ordre National du Mérite

Vu le code de l'environnement, parties législative et réglementaire et notamment ses articles L.556-2, L. 125-6 et L.125-7, R. 125-41 à R.125-47 ;

Vu l'article 173 de la loi n° 2014-366 du 24 mars 2014 pour l'accès au logement et un urbanisme rénové, dite loi ALUR, qui prévoit l'élaboration de Secteurs d'Information sur les Sols (SIS) ;

Vu le décret n° 2004-374 du 29 avril 2004 modifié relatif aux pouvoirs des préfets, à l'organisation et à l'action des services de l'État dans les régions et départements ;

Vu le décret n°2015-1353 du 26 octobre 2015 relatif aux articles L.125-6 et L.125-7 du code de l'Environnement précisant les modalités de mise en œuvre des SIS ;

Vu l'arrêté préfectoral du 7 mai 2018 portant organisation de la consultation pour l'établissement des Secteurs d'Information sur les Sols (SIS) dans le département de Meurthe-et-Moselle ;

Vu la consultation des communes et des établissements publics de coopération intercommunale du 22 mai au 21 novembre 2018 inclus ;

Vu l'information des propriétaires concernés par les projets de création de secteurs d'information sur les sols réalisée par courrier ;

Vu les observations du public recueillies entre le 1er juin et le 30 juillet 2018 ;

Vu le rapport de la DREAL Grand EST du 14 décembre 2018 proposant la création de SIS dans le département de Meurthe-et-Moselle ;

Considérant que les activités exercées sur le site précité sont à l'origine de pollution des milieux ;

Considérant qu'il convient de formaliser les informations détenues par l'État sur la pollution des sols afin de prévenir durablement tout risque pour l'environnement ou la santé des utilisateurs du site et que des études et travaux appropriés soient mis en œuvre en cas de changement d'usage des sols ;

Sur proposition de la secrétaire générale de la préfecture de Meurthe-et-Moselle ;

ARRÊTE**ARTICLE 1 :**

Conformément à l'article R. 125-45 du Code de l'environnement, le Secteur d'Information sur les Sols suivant est créé :

SIS n°54SIS04490 : Usine de la Senelle sur le territoire des communes de Herserange et Longwy.

Ce Secteur d'Information sur les Sols est annexé au présent arrêté.

ARTICLE 2 :

Le Secteur d'Information sur les Sols défini par le présent arrêté est publié sur le site internet <http://www.georisques.gouv.fr> et sur le site internet de la préfecture de Meurthe-et-Moselle.

Le Secteur d'Information sur les Sols est annexé aux plans locaux d'urbanisme ou aux documents d'urbanisme en vigueur.

ARTICLE 3 :

Conformément à l'article R. 125-46 du code de l'environnement, le présent arrêté est notifié aux maires des communes de Herserange et de Longwy et au président de la Communauté d'Agglomération de Longwy.

Il est affiché pendant un mois dans chaque mairie et au siège de la communauté d'agglomération.

Le présent arrêté est publié au recueil des actes administratifs du département de Meurthe-et-Moselle.

ARTICLE 4 : Le présent arrêté peut faire l'objet d'un recours devant le tribunal administratif de Nancy un délai de deux mois à compter de sa publication ou de l'affichage du présent arrêté.

ARTICLE 5 : La secrétaire générale de la préfecture de Meurthe-et-Moselle, le sous-préfet de Briey, le directeur régional de l'environnement, de l'aménagement et du logement Grand Est, les maires de Herserange et de Longwy et le Président de la Communauté d'Agglomération de Longwy sont chargés, chacun en ce qui le concerne, de l'exécution du présent arrêté.

Nancy, le 26 DEC. 2018

Le préfet,
Pour le préfet,
la secrétaire générale

Marie-Blanche BERNARD

Arrêté préfectoral portant création du secteur d'information n° 54SIS04493 – Crassier et bassin à boues du Crombillon à HOMECOURT

LE PRÉFET DE MEURTHE-ET-MOSELLE
Chevalier de la Légion d'Honneur
Chevalier de l'Ordre National du Mérite

Vu le code de l'environnement, parties législative et réglementaire et notamment ses articles L.556-2, L. 125-6 et L.125-7, R. 125-41 à R.125-47 ;

Vu l'article 173 de la loi n° 2014-366 du 24 mars 2014 pour l'accès au logement et un urbanisme rénové, dite loi ALUR, qui prévoit l'élaboration de Secteurs d'Information sur les Sols (SIS) ;

Vu le décret n° 2004-374 du 29 avril 2004 modifié relatif aux pouvoirs des préfets, à l'organisation et à l'action des services de l'État dans les régions et départements ;

Vu le décret n°2015-1353 du 26 octobre 2015 relatif aux articles L.125-6 et L.125-7 du code de l'Environnement précisant les modalités de mise en œuvre des SIS ;

Vu l'arrêté préfectoral du 7 mai 2018 portant organisation de la consultation pour l'établissement des Secteurs d'Information sur les Sols (SIS) dans le département de Meurthe-et-Moselle ;

Vu la consultation des communes et des établissements public de coopération intercommunale du 22 mai au 21 novembre 2018 inclus ;

Vu l'information des propriétaires concernés par les projets de création de secteurs d'information sur les sols réalisée par courrier ;

Vu les observations du public recueillies entre le 1er juin et le 30 juillet 2018 ;

Vu le rapport de la DREAL Grand EST du 14 décembre 2018 proposant la création de SIS dans le département de Meurthe-et-Moselle ;

Considérant que les activités exercées sur le site précité sont à l'origine de pollution des milieux ;

Considérant qu'il convient de formaliser les informations détenues par l'État sur la pollution des sols afin de prévenir durablement tout risque pour l'environnement ou la santé des utilisateurs du site et que des études et travaux appropriés soient mis en œuvre en cas de changement d'usage des sols ;

Sur proposition de la secrétaire générale de la préfecture de Meurthe-et-Moselle ;

ARRÊTE

ARTICLE 1 :

Conformément à l'article R. 125-45 du Code de l'environnement, le Secteur d'Information sur les Sols suivant est créé :

SISn°54SIS04493 : Crassier et bassin à boues du Crombillon sur le territoire de la commune de Homécourt

Ce Secteur d'Information sur les Sols est annexé au présent arrêté.

ARTICLE 2 :

Le Secteur d'Information sur les Sols défini par le présent arrêté est publié sur le site internet <http://www.georisques.gouv.fr> et sur le site internet de la préfecture de Meurthe-et-Moselle.

Le Secteur d'Information sur les Sols est annexé au plan local d'urbanisme ou au document d'urbanisme en vigueur.

ARTICLE 3 :

Conformément à l'article R. 125-46 du code de l'environnement, le présent arrêté est notifié au maire de Homécourt et au président de la Communauté de Communes Orne-Lorraine-Confluence.

Il est affiché pendant un mois à la mairie et au siège de la communauté de communes.

Le présent arrêté est publié au recueil des actes administratifs du département de Meurthe-et-Moselle.

ARTICLE 4 : Le présent arrêté peut faire l'objet d'un recours devant le tribunal administratif de Nancy un délai de deux mois à compter de sa publication ou de l'affichage du présent arrêté.

ARTICLE 5 : La secrétaire générale de la préfecture de Meurthe-et-Moselle, le sous-préfet de Briey, le directeur régional de l'environnement, de l'aménagement et du logement Grand Est, le maire de Homécourt et le Président de la communauté de communes Orne-Lorraine-Confluence sont chargés, chacun en ce qui le concerne, de l'exécution du présent arrêté.

Nancy, le 26 DEC. 2018

Le préfet,

Pour le préfet,
la secrétaire générale

Marie-Blanche BERNARD

Arrêté préfectoral portant création du secteur d'information n° 54SIS04497 – Hauts-Fourneaux Réunis de Saulnes et Uckange (HFRSU) sur la commune de HUSSIGNY-GODBRANGE

LE PRÉFET DE MEURTHE-ET-MOSELLE
Chevalier de la Légion d'Honneur
Chevalier de l'Ordre National du Mérite

Vu le code de l'environnement, parties législative et réglementaire et notamment ses articles L.556-2, L. 125-6 et L.125-7, R. 125-41 à R.125-47 ;

Vu l'article 173 de la loi n° 2014-366 du 24 mars 2014 pour l'accès au logement et un urbanisme rénové, dite loi ALUR, qui prévoit l'élaboration de Secteurs d'Information sur les Sols (SIS) ;

Vu le décret n° 2004-374 du 29 avril 2004 modifié relatif aux pouvoirs des préfets, à l'organisation et à l'action des services de l'État dans les régions et départements ;

Vu le décret n°2015-1353 du 26 octobre 2015 relatif aux articles L.125-6 et L.125-7 du code de l'Environnement précisant les modalités de mise en œuvre des SIS ;

Vu l'arrêté préfectoral du 7 mai 2018 portant organisation de la consultation pour l'établissement des Secteurs d'Information sur les Sols (SIS) dans le département de Meurthe-et-Moselle ;

Vu la consultation des communes et des établissements publics de coopération intercommunale du 22 mai au 21 novembre 2018 inclus ;

Vu l'information des propriétaires concernés par les projets de création de secteurs d'information sur les sols réalisée par courrier ;

Vu les observations du public recueillies entre le 1er juin et le 30 juillet 2018 ;

Vu le rapport de la DREAL Grand EST du 14 décembre 2018 proposant la création de SIS dans le département de Meurthe-et-Moselle ;

Considérant que les activités exercées sur le site précité sont à l'origine de pollution des milieux ;

Considérant qu'il convient de formaliser les informations détenues par l'État sur la pollution des sols afin de prévenir durablement tout risque pour l'environnement ou la santé des utilisateurs du site et que des études et travaux appropriés soient mis en œuvre en cas de changement d'usage des sols ;

Sur proposition de la secrétaire générale de la préfecture de Meurthe-et-Moselle ;

ARRÊTE**ARTICLE 1 :**

Conformément à l'article R. 125-45 du Code de l'environnement, le Secteur d'Information sur les Sols suivant est créé :

SIS N° 54SIS04497 : Hauts Fourneaux Réunis de Saulnes et de Uckange (HFRSU) sur le territoire de la commune de Hussigny-Godbrange.

Ce Secteur d'Information sur les Sols est annexé au présent arrêté.

ARTICLE 2 :

Le Secteur d'Information sur les Sols défini par le présent arrêté est publié sur le site internet <http://www.georisques.gouv.fr> et sur le site internet de la préfecture de Meurthe-et-Moselle.

Le Secteur d'Information sur les Sols est annexé au Plan Local d'Urbanisme ou au document d'Urbanisme en vigueur.

ARTICLE 3 :

Conformément à l'article R. 125-46 du code de l'environnement, le présent arrêté est notifié au maire de Hussigny-Godbrange et au président de la Communauté d'Agglomération de Longwy.

Il est affiché pendant un mois à la mairie et au siège de la Communauté d'Agglomération.

Le présent arrêté est publié au recueil des actes administratifs du département de Meurthe-et-Moselle.

ARTICLE 4 : Le présent arrêté peut faire l'objet d'un recours devant le tribunal administratif de Nancy un délai de deux mois à compter de sa publication ou de l'affichage du présent arrêté.

ARTICLE 5 : La secrétaire générale de la préfecture de Meurthe-et-Moselle, le sous-préfet de Briey, le directeur régional de l'environnement, de l'aménagement et du logement Grand Est, le maire de Hussigny-Godbrange et le Président de la Communauté d'Agglomération de Longwy sont chargés, chacun en ce qui le concerne, de l'exécution du présent arrêté.

Nancy, le **19** DEC. 2018

Le préfet,

Pour le préfet,
la secrétaire générale
Marie-Branche BERNARD

Arrêté préfectoral portant création du secteur d'information n° 54SIS04521 – Ancienne Cokerie de Longlaville sur la commune de LONGLAVILLE

LE PRÉFET DE MEURTHE-ET-MOSELLE
Chevalier de la Légion d'Honneur
Chevalier de l'Ordre National du Mérite

Vu le code de l'environnement, parties législative et réglementaire et notamment ses articles L.556-2, L. 125-6 et L.125-7, R. 125-41 à R.125-47 ;

Vu l'article 173 de la loi 11° 2014-366 du 24 mars 2014 pour l'accès au logement et un urbanisme rénové, dite loi ALUR, qui prévoit l'élaboration de Secteurs d'Information sur les Sols (SIS) ;

Vu le décret n° 2004-374 du 29 avril 2004 modifié relatif aux pouvoirs des préfets, à l'organisation et à l'action des services de l'État dans les régions et départements ;

Vu le décret n°2015-1353 du 26 octobre 2015 relatif aux articles L.125-6 et L.125-7 du code de l'Environnement précisant les modalités de mise en œuvre des SIS ;

Vu l'arrêté préfectoral du 7 mai 2018 portant organisation de la consultation pour l'établissement des Secteurs d'Information sur les Sols (SIS) dans le département de Meurthe-et-Moselle ;

Vu la consultation des communes et des établissements publics de coopération intercommunale du 22 mai au 21 novembre 2018 inclus ;

Vu l'information des propriétaires concernés par les projets de création de secteurs d'information sur les sols réalisée par courrier ;

Vu les observations du public recueillies entre le 1er juin et le 30 juillet 2018 ;

Vu le rapport de la DREAL Grand EST du 14 décembre 2018 proposant la création de SIS dans le département de Meurthe-et-Moselle ;

Considérant que les activités exercées sur le site précité sont à l'origine de pollution des milieux ;

Considérant qu'il convient de formaliser les informations détenues par l'État sur la pollution des sols afin de prévenir durablement tout risque pour l'environnement ou la santé des utilisateurs du site et que des études et travaux appropriés soient mis en œuvre en cas de changement d'usage des sols ;

Sur proposition de la secrétaire générale de la préfecture de Meurthe-et-Moselle ;

ARRÊTE**ARTICLE 1 :**

Conformément à l'article R. 125-45 du Code de l'environnement, le Secteur d'Information sur les Sols suivant est créé :

SIS N° 54SIS04521 : Ancienne Cokerie de Longlaville sur le territoire de la commune de Longlaville

Ce Secteur d'Information sur les Sols est annexé au présent arrêté.

ARTICLE 2 :

Le Secteur d'Information sur les Sols défini par le présent arrêté est publié sur le site internet <http://www.georisques.gouv.fr> et sur le site internet de la préfecture de Meurthe-et-Moselle.

Le Secteur d'Information sur les Sols est annexé au plan local d'urbanisme ou au document d'urbanisme en vigueur.

ARTICLE 3 :

Conformément à l'article R. 125-46 du code de l'environnement, le présent arrêté est notifié au maire de Longlaville et au président de la Communauté d'Agglomération de Longwy.

Il est affiché pendant un mois à la mairie et au siège de la Communauté d'Agglomération.

Le présent arrêté est publié au recueil des actes administratifs du département de Meurthe-et-Moselle.

ARTICLE 4 : Le présent arrêté peut faire l'objet d'un recours devant le tribunal administratif de Nancy un délai de deux mois à compter de sa publication ou de l'affichage du présent arrêté.

ARTICLE 5 : La secrétaire générale de la préfecture de Meurthe-et-Moselle, le sous-préfet de Briey, le directeur régional de l'environnement, de l'aménagement et du logement Grand Est, le maire de Longlaville et le Président de la Communauté d'Agglomération de Longwy sont chargés, chacun en ce qui le concerne, de l'exécution du présent arrêté.

Nancy, le 02 JAN. 2019

Le préfet,

Pour le préfet,
la secrétaire générale

Marie-Blanche BERNARD

Arrêté préfectoral portant création du secteur d'information n° 54SIS04522 – Confinement Ouest de Longlaville sur la commune de LONGLAVILLE

LE PRÉFET DE MEURTHE-ET-MOSELLE
Chevalier de la Légion d'Honneur
Chevalier de l'Ordre National du Mérite

Vu le code de l'environnement, parties législative et réglementaire et notamment ses articles L.556-2, L. 125-6 et L.125-7, R. 125-41 à R.125-47 ;

Vu l'article 173 de la loi n° 2014-366 du 24 mars 2014 pour l'accès au logement et un urbanisme rénové, dite loi ALUR, qui prévoit l'élaboration de Secteurs d'Information sur les Sols (SIS) ;

Vu le décret n° 2004-374 du 29 avril 2004 modifié relatif aux pouvoirs des préfets, à l'organisation et à l'action des services de l'État dans les régions et départements ;

Vu le décret n°2015-1353 du 26 octobre 2015 relatif aux articles L.125-6 et L.125-7 du code de l'Environnement précisant les modalités de mise en œuvre des SIS ;

Vu l'arrêté préfectoral du 7 mai 2018 portant organisation de la consultation pour l'établissement des Secteurs d'Information sur les Sols (SIS) dans le département de Meurthe-et-Moselle ;

Vu la consultation des communes et des établissements publics de coopération intercommunale du 22 mai au 21 novembre 2018 inclus ;

Vu l'information des propriétaires concernés par les projets de création de secteurs d'information sur les sols réalisée par courrier ;

Vu les observations du public recueillies entre le 1er juin et le 30 juillet 2018 ;

Vu le rapport de la DREAL Grand EST du 14 décembre 2018 proposant la création de SIS dans le département de Meurthe-et-Moselle ;

Considérant que les activités exercées sur le site précité sont à l'origine de pollution des milieux ;

Considérant qu'il convient de formaliser les informations détenues par l'État sur la pollution des sols afin de prévenir durablement tout risque pour l'environnement ou la santé des utilisateurs du site et que des études et travaux appropriés soient mis en œuvre en cas de changement d'usage des sols ;

Sur proposition de la secrétaire générale de la préfecture de Meurthe-et-Moselle ;

ARRÊTE**ARTICLE 1 :**

Conformément à l'article R. 125-45 du Code de l'environnement, le Secteur d'Information sur les Sols suivant est créé :

SIS N° 54SIS04522 : Confinement Ouest de Longlaville sur le territoire de la commune de Longlaville

Ce Secteur d'Information sur les Sols est annexé au présent arrêté.

ARTICLE 2 :

Le Secteur d'Information sur les Sols défini par le présent arrêté est publié sur le site internet <http://www.georisques.gouv.fr> et sur le site internet de la préfecture de Meurthe-et-Moselle.

Le Secteur d'Information sur les Sols est annexé au plan local d'urbanisme ou au document d'urbanisme en vigueur.

ARTICLE 3 :

Conformément à l'article R. 125-46 du code de l'environnement, le présent arrêté est notifié au maire de Longlaville et au président de la Communauté d'Agglomération de Longwy.

Il est affiché pendant un mois à la mairie et au siège de la Communauté d'Agglomération.

Le présent arrêté est publié au recueil des actes administratifs du département de Meurthe-et-Moselle.

ARTICLE 4 : Le présent arrêté peut faire l'objet d'un recours devant le tribunal administratif de Nancy un délai de deux mois à compter de sa publication ou de l'affichage du présent arrêté.

ARTICLE 5 : La secrétaire générale de la préfecture de Meurthe-et-Moselle, le sous-préfet de Briey, le directeur régional de l'environnement, de l'aménagement et du logement Grand Est, le maire de Longlaville et le Président de la Communauté d'Agglomération de Longwy sont chargés, chacun en ce qui le concerne, de l'exécution du présent arrêté.

Nancy, le 02 JAN. 2019

Le préfet,

Pour le préfet,
la secrétaire générale

Marie-Blanche BERNARD

