



PRÉFET DE MEURTHE-ET-MOSELLE

Direction Départementale des Territoires.

Service aménagement durable, urbanisme, risques  
Unité prévention des risques

OCTOBRE 2011

# Plan de Prévention des Risques Miniers

Commune de Mont-Saint-Martin

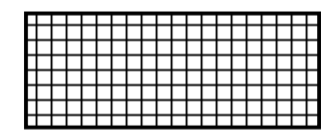

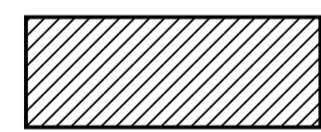
## Zonage PPRM

Plan annexé à l'arrêté préfectoral du 24 JAN. 2012  
approuvant le PPRM  
Le Préfet  
Jean-François RAFFY

échelle : 1/5 000\*

Fond :  
BD Parcellaire IGN - 2007  
Source :  
DREAL 082010

### Légende :

-  R1
-  R2
-  R3

#### Conditions d'utilisation.

\* Cette carte fait partie d'un P.P.R. (loi n°95-101 du 02/02/1995).  
\* Elle prend en compte les risques connus à la date d'approbation du PPR

\* Le fond cadastral sur lequel elle est dessinée fait l'objet d'un droit réservé.  
Toute utilisation en dehors de ces conditions ne saurait engager la responsabilité de l'administration.

